



JV PROJEKT VH s.r.o.
Kosmákova 1050/49
615 00 Brno
www.jvprojektvh.cz

Vedoucí projektu: Miloslav JÍLEK		Schválil(a): Ing. Jiří VÍTEK	Paré:			
Vypracoval(a): Miloslav JÍLEK						
Stavebník: Statutární město Brno Dominikánské nám. 196/1, 602 00 Brno	Objednatel: Brněnské vodárny a kanalizace, a.s. Pisárecká 555/1a, 603 00 Brno					
Akce: BRNO, GAJDOŠOVA II REKONSTRUKCE KANALIZACE A VODOVODU (úsek stavby Bubeníčкова - Mikšíčkova)			Číslo zakázky: 23 858			
			Stupeň PD: DUSP, PS			
Označení SO/IO:			Datum: 05/2023			
			Měřítko:			
Příloha: ZÁVAZNÁ STANOVISKA, STANOVISKA, ROZHODNUTÍ, VYJÁDRĚNÍ DOTČENÝCH ORGÁNŮ			Číslo přílohy: 1.			

1. Závazná stanoviska, stanoviska, rozhodnutí, vyjádření dotčených orgánů

PD pro společné povolení (DUSP) a provádění stavby (PS)

■ **Zpráva o zapracování požadavků ze závazných stanovisek, stanovisek, rozhodnutí a vyjádření dotčených orgánů**

Z jednotlivých závazných stanovisek, stanovisek, rozhodnutí a vyjádření dotčených orgánů nevyplývají žádné zvláštní požadavky. Běžné realizační podmínky jednotlivých organizací jsou součástí samotných vyjádření.

Stanoviska a podmínky z níže uvedených stanovisek a vyjádření byly, dle technických a ekonomických možností, zapracovány do PD a bude podle nich postupováno při výstavbě.

■ **Závazná stanoviska, stanoviska, rozhodnutí a vyjádření dotčených orgánů**

v.č.	Název organizace	Vyjádření zn./čj.	ze dne
1.	Krajská hygienická stanice Jihomoravského kraje se sídlem v Brně	KHSJM 26604/2023/BM/HOK	31.5.2023
2.	Krajský úřad Jihomoravského kraje, Odbor dopravy	JMK 79024/2023	31.5.2023
3.	POLICIE ČR, Krajské ředitelství Policie Jihomoravského kraj, Specializované pracoviště dopravního inženýrství	KRPB-100441-3/ČJ-2023-0600DP	17.5.2023
4.	Ředitelství silnic a dálnic ČR, Odbor výstavby Brno	RSD-60717/2023-3	26.5.2023
5.	Statutární město Brno, MMB odbor investiční	MMB/0220376/2023	29.5.2023
6.	Statutární město Brno, MMB majetkový odbor	MMB/0219994/2023	30.5.2023
7.	Statutární město Brno, MMB odbor územního plánování a rozvoje	MMB/0225943/2023	21.7.2023
8.	Statutární město Brno, MMB odbor zdraví	KS/2023/758	22.6.2023
9.	Statutární město Brno, MMB odbor životního prostředí	MMB/0247183/2023/JN	25.5.2023
10.	ÚMČ Brno-Židenice, Odbor majetku, dopravy a životního prostředí	BZID 10490/23/OMDŽ/Hor	11.7.2023
11.	ÚMČ Brno-Židenice, Odbor stavební – ZÁVAZNÉ STANOVISKO		
12.	Veřejná zeleň města Brna	S/900/23	31.7.2023

**KRAJSKÁ HYGIENICKÁ STANICE
JIHOMORAVSKÉHO KRAJE SE SÍDLEM V BRNĚ
JEŘÁBKOVA 4, 602 00 BRNO**

Číslo jednací: KHSJM 26604/2023/BM/HOK
Spisová značka: S-KHSJM 13443/2023

Vyřizuje: Bc. Šárka Jenišová, DiS.
Telefon: 545 113 027
E-mail: sarka.jenisova@khsbrno.cz

V Brně dne 31. května 2023

Datovou zprávou

Miloslav Jílek

JV PROJEKT VH s.r.o.

Kosmákova 1050/49

615 00 BRNO

ID datové schránky: p5iek4p

**ZÁVAZNÉ STANOVISKO PRO SPOLEČNÉ POVOLENÍ – BRNO,
GJDOŠOVA II – REKONSTRUKCE KANALIZACE A VODOVODU
(ÚSEK STAVBY BUBENÍČKOVA – MIKŠÍČKOVA), K.Ú. ŽIDENICE,
BRNO**

Krajská hygienická stanice Jihomoravského kraje se sídlem v Brně (dále jen „KHS JmK“) jako dotčený správní úřad místně a věcně příslušný podle § 82 odst. 1 a odst. 2 písm. i) zákona č. 258/2000 Sb., o ochraně veřejného zdraví a o změně některých souvisejících zákonů, ve znění pozdějších předpisů (dále jen „zákon č. 258/2000 Sb.“), podle § 77 zákona č. 258/2000 Sb. a § 4 odst. 2 písm. a) zákona č. 183/2006 Sb., o územním plánování a stavebním řádu (stavební zákon), ve znění pozdějších předpisů (dále jen „stavební zákon“), **vydává** v souladu s § 149 odst. 1 a 2 zákona č. 500/2004 Sb., správní řád, ve znění pozdějších předpisů, na základě žádosti o vydání závazného stanoviska k dokumentaci pro společné povolení, podané dne 9. 5. 2023, společností Statutární město Brno zastoupenou Brněnskými vodárny a kanalizacemi, a.s., Pisárecká 555/1a, 603 00 Brno, kteří jsou zastoupeni na základě předložené plné moci společností JV PROJEKT VH s.r.o., Kosmákova 1050/49, 615 00 Brno (dále jen „žadatel“), **toto**

závazné stanovisko:

Po zhodnocení souladu předložených podkladů s požadavky předpisů v oblasti ochrany veřejného zdraví KHS JmK s umístěním a s provedením stavby „Brno, Gajdošova II – rekonstrukce kanalizace a vodovodu (úsek stavby Bubeníčкова – Mikšíčкова)“, v k.ú. Židenice, Brno,

souhlasí.

V souladu s ustanovením § 77 odst. 1 zákona č. 258/2000 Sb. se souhlas váže na splnění podmínek:

1. Před uvedením stavby do užívání předloží stavebník doklad o tom, že v navržené stavbě vodovodu byly použity výrobky splňující požadavky § 3 vyhlášky č. 409/2005 Sb., o hygienických požadavcích na výrobky přicházející do přímého styku s vodou a na úpravu vody, ve znění pozdějších předpisů.
2. Před uvedením stavby do užívání bude proveden laboratorní rozbor pitné vody z navržené stavby vodovodu, a to v rozsahu kráceného rozboru, jak je stanoveno v příloze č. 5 vyhlášky Ministerstva zdravotnictví č. 252/2004 Sb., kterou se stanoví hygienické požadavky na pitnou a teplou vodu a četnost a rozsah kontroly pitné vody, ve znění pozdějších předpisů (dále také „vyhláška č. 252/2004 Sb.“). Odběr vzorku pitné vody a jeho laboratorní kontrola budou zajištěny u držitele osvědčení o akreditaci, osvědčení o správné činnosti laboratoře nebo u držitele autorizace s označením přesného místa odběru. Výsledky rozboru vody budou předloženy KHS JmK k posouzení.

Odůvodnění

Podmínka č. 1 byla stanovena v souladu s § 5 odst. 1 a 4 zákona č. 258/2000 Sb.

Podmínka č. 2 byla stanovena v souladu s § 3 odst. 2 a § 4 odst. 1 písm. a) zákona č. 258/2000 Sb. ve spojení s § 3 odst. 1 a § 4 odst. 7 písm. a) a odst. 8 vyhlášky č. 252/2004 Sb., kterou se stanoví hygienické požadavky na pitnou a teplou vodu a četnost a rozsah kontroly pitné vody, ve znění pozdějších předpisů.

Předloženou dokumentaci pro společné povolení vypracoval Miloslav Jílek, JV PROJEKT VH s.r.o., Kosmákova 1050/49, 615 00 Brno, v květnu 2023.

Jedná se o rekonstrukci technické infrastruktury – vodovodu a kanalizace v ulici Gajdošova, v úseku Bubeníčкова – Mikšíčkova v k.ú. Židenice, Brno. Vodovod I (ul. Gajdošova, úsek Bubeníčкова-Mikšíčkova) - stavební úprava stávajícího rozváděcího řadu DN 125 bude v ulici Gajdošova provedena od napojení na stávající vodovod DN 200, který se nachází v křižovatce s ulicí Bubeníčкова až po napojení na stávající vodovod DN 100 u ulice Mikšíčkova. Vodovod je veden vozovkou cca 1,2 m od obrubníku, v pravém jízdním pruhu vozovky I/42, a to až k domu Gajdošova č. o. 58. Vodovod bude zhotoven z tvárné litiny DN 150 resp. DN 100.

Vodovod II (propoj ul. Kaleckého) – jedná se o stavební úpravu propojení mezi stávajícím vodovodem DN 100, který byl v ulici Kaleckého opraven v roce 2010, a rekonstruovaným vodovodem DN 150 v ulici Gajdošova.

Vodovod III (propoj ul. Hrozňatova) - jedná se o stavební úpravu propojení mezi stávajícím vodovodem DN 100, který byl v ulici Hrozňatova opraven v roce 2006, a rekonstruovaným vodovodem DN 150 v ulici Gajdošova.

Vodovod IV (propoj ul. Mikšíčkova) jedná se o stavební úpravu propojení mezi stávajícím vodovodem DN 100, který byl v ulici Mikšíčkova opraven v roce 2004, a rekonstruovaným vodovodem DN 150 v ulici Gajdošova.

Součástí rekonstrukce je i rekonstrukce stávajících vodovodních přípojek. Celková délka rekonstrukce vodovodu je 433,50 m.

Ve věci rekonstrukce kanalizace není orgán ochrany veřejného zdraví v této záležitosti dotčeným orgánem, proto není v této části žádost posuzována.

Při realizaci stavby budou minimalizovány dopady vyplývající z provádění prací na staveništi z hlediska hluku, prašnosti a vibrací. Stavební práce budou omezeny na denní dobu (7 – 20 hod) v pracovní dny zaručující noční klid. Po dobu výstavby bude zhotovitel používat stroje, zařízení a mechanismy s garantovanou nižší vyzařovanou hlučností, které jsou v náležitém technickém stavu.

Na základě uvedených skutečností a po zhodnocení zdravotních rizik stavby mohlo být vydáno podmíněně souhlasné závazné stanovisko k předložené žádosti.

(podepsáno elektronicky)

MUDr. Jana Derková
vedoucí oddělení
hygieny obecné a komunální
pracoviště Brno-město

Rozdělovník

1. Miloslav Jílek, JV PROJEKT VH s.r.o., Kosmákova 1050/749, 615 00 BRNO, ID datové schránky: p5iek4p
2. KHS JmK - spis



Váš dopis zn.:

Dle rozdělovníku

Ze dne: 05.05.2023
Č. j.: JMK 79024/2023
Sp. zn.: S-JMK 69159/2023/OD
Vyřizuje: Ing. L. Kyjovský
Telefon: 541 651 328
Počet listů: 5 (3 oboustranný text)
Počet příloh/listů: 0/0
Datum: 31.05.2023

Vyjádření k záměru stavby „Brno, Gajdošova II, Rekonstrukce kanalizace a vodovodu (úsek stavby Bubeníčková – Mikšíčkova)“, v k.ú. Židenice, část obce Brno – Židenice, obec Brno, okres Brno-město, ve vztahu k silnici I/42 Velký městský okruh (ul. Gajdošova), pro potřeby společného řízení, vydání společného povolení a provádění stavby

Krajský úřad Jihomoravského kraje, odbor dopravy (dále také „KrÚ JMK, OD“), obdržel Vaši žádost o vyjádření k záměru stavby „Brno, Gajdošova II, Rekonstrukce kanalizace a vodovodu (úsek stavby Bubeníčková – Mikšíčkova)“, v k.ú. Židenice, část obce Brno – Židenice, obec Brno, okres Brno-město, pro potřeby společného řízení, vydání společného povolení a provádění stavby.

Předloženy byly základní údaje o stavbě „Brno, Gajdošova II, Rekonstrukce kanalizace a vodovodu (úsek stavby Bubeníčková – Mikšíčkova)“, její zdůvodnění, a projektová dokumentace v rozsahu A. Průvodní zpráva, B. Souhrnná technická zpráva, C.1 Situační výkres širších vztahů, C.3.1 Koordinační situace – 1. díl (úsek Š1 – Š6), C.3.2 Koordinační situace – 2. díl (úsek Š6 – Š10), číslo zakázky 23858, datum vyhotovení 05/2023, stupeň PD DUSP, PS, a dále část projektové dokumentace D.7 Stavební část – komunikace v rozsahu *SO 110-01 Obnova vozovky – I/42*, D.7.1.1 Technická zpráva, D.7.1.2.1 Situace komunikačních úprav – část 1, D.7.1.2.2 Situace komunikačních úprav – část 2, D.7.1.3 Podélný profil vozovky, D.7.1.4 Vzorové příčné řezy, D.7.1.5.1 Příčné řezy – část 1, D.7.1.5.2 Příčné řezy – část 2, D.7.1.8 Situace návrhu dopravního značení, *SO 120 Odvodnění vozovky*, D.7.3.1 Technická zpráva, D.7.3.2.1 Situace odvodnění – část 1, D.7.3.2.2 Situace odvodnění – část 2, D.7.3.3 Vpusti a přípojky, číslo zakázky 18/15, datum vyhotovení 05/2023, stupeň PD DUSP, PS.

Zpracovatel projektové dokumentace, hlavní projektant právnická osoba JV PROJEKT VH s.r.o., se sídlem Kosmákova 1050/49, 615 00 Brno, IČ 26917581, vedoucí projektu Miloslav Jílek, projektant Ing. Jiří Vítek, ČKAIT 1000744, IV00 - stavby vodního hospodářství a krajinného inženýrství, a zpracovatel části dokumentace (dopravní řešení) právnická osoba Argema, spol. s r.o., se sídlem Lužná 317/49, 617 00 Brno, IČ 44961049, vedoucí projektant Ing. Rostislav Vík, ČKAIT 1001936, ID00 - dopravní stavby.

Stavba řeší rekonstrukci technické infrastruktury, stávající kanalizace a vodovodu v ulici Gajdošova v Brně, které jsou vedeny ve vozovce silnici I/42 Brno – Velký městský okruh (dále také „I/42 Brno-VMO“).

Jedná se o změnu dokončené stavby.

Stavba je rozdělena na stavební objekty: *SO 010 Odstranění dřevin, SO 020 Demontáž a zpětná montáž stožárů VO, SO 030 Zřízení provizorní zastávky MHD, SO 040 Provizorní zajištění stávajícího trakčního stožáru DPMB, SO 050 Provizorní úprava dělicího pásu vozovky I/42, SO 110-01 Obnova vozovky – I/42, SO 110-02 Obnova vozovky – místní komunikace, SO 120 Odvodnění vozovky, SO 310 Kanalizace, SO 320 Kanalizační přípojky, SO 330 Vodovod, SO 340 Vodovodní přípojky, SO 350 Přeložka vodovodu DN 200 (ul. Bubeníčкова), SO 810 Náhradní výsadba zeleně.*

Stavba je umístěná na pozemcích p.č. 8390/136, 8390/137, 8390/91, 8390/85, 8390/7, 5528/1, 5528/7, 5528/8, 5528/9, 5528/59, 2907, 5528/6, 5528/15, 2818, 5528/17 vše v katastrální území Židenice.

Rekonstrukce kanalizace v ulici Gajdošova bude provedena v rozsahu:

- Kanalizace úsek Š1 – Š10, STOKA I, ulice Gajdošova, úsek Bubeníčкова – Mikšíčkova, (Š1-Š2 DN 1000(175)/1500, v délce 24,35 m, Š2-Š4 DN 700/1050 v délce 97,40m, Š4-Š10 DN 600/900 v délce 285/75m),
- Kanalizace úsek NB1 - Š8, STOKA II, ulice Kaleckého, DN 300 v délce 3,00 m,
- Současně budou provedeny i kanalizační přípojky k jednotlivým nemovitostem.

Rekonstrukce vodovodu v ulici Gajdošova bude provedena v rozsahu:

- VODOVOD I (ul. Gajdošova, úsek Bubeníčкова-Mikšíčkova) – stavební úprava stávajícího rozváděcího řadu DN 125 bude v ulici Gajdošově provedena od napojení na stávající vodovod DN 200, který se nachází v křižovatce s ulicí Bubeníčкова až po napojení na stávající vodovod DN 100 u ulice Mikšíčkova. Vodovod bude zhotoven z tvárné litiny DN 150 resp. DN 100 s vnitřní cementovou ochranou.
- VODOVOD II (propoj ul. Kaleckého) – propojení stávajícího vodovodu z ul. Kaleckého na vodovod v ul. Gajdošova,
- VODOVOD III (propoj ul. Hrozňatova) – propojení stávajícího vodovodu z ul. Hrozňatova na vodovod v ul. Gajdošova,
- VODOVOD IV (propoj ul. Mikšíčkova) - propojení stávajícího vodovodu z ul. Mikšíčkova na vodovod v ul. Gajdošova,
- Současně s výměnou vodovodního řadu budou vyměněny i vodovodní přípojky k jednotlivým nemovitostem.

Obnova komunikačních ploch: Obnova vozovky (stavební úprava vozovky) stávající silnice I. třídy – I/42 je vymezena rozsahem rekonstruované kanalizace a vodovodu v ulici Gajdošově. Stavební úpravy zahrnují zapravení vozovky silnice I/42, včetně zapravení povrchů v křižovatkách přilehlých ulic Kaleckého a Mikšíčkova. Předmětem stavebního objektu je obnova stávající vozovky (živičná vozovka – obnova obrusné a ložní vrstvy, živičná vozovka v plné konstrukci, živičná vozovka – obnova obrusné, ložní a podkladní vrstvy ACP22+), odvodnění a zastávky MHD (tuhá cementobetonová vozovka). V rámci odvodnění je budou zřízeny nové uliční vpusti, situované u obruby silnice I/42 včetně přípojek, napojených do rekonstruované kanalizace. Součástí objektu je přepojení přípojek stávajících vpustí, které se nacházejí mimo rozsah komunikačních úprav a jsou napojené do nově rekonstruované kanalizace. V rámci stavební úpravy vozovky bude obnoveno stávající vodorovné dopravní značení.

Předpokládaný termín výstavby v období 10/2023 – 11/2024.

Stavebník – Statutární město Brno, se sídlem Dominikánské nám. 196/1, 601 67 Brno, IČ 46992785, zástupce stavebníka Brněnské vodárny a kanalizace, a.s., se sídlem Pisárecká 555/1a, 603 00 Brno, IČ 46347275.

O vyjádření požádal zhotovitel projektové dokumentace – právnická osoba JV PROJEKT VH s.r.o., se sídlem Kosmákova 1050/49, 615 00 Brno, IČ 26917581. Plná moc k zastupování stavebníka předložena nebyla.

K předložené projektové dokumentaci vydává KrÚ JMK, OD následující vyjádření:

Krajský úřad Jihomoravského kraje, odbor dopravy, podle § 40 odst. 3 písm. d) zákona č. 13/1997 Sb., o pozemních komunikacích (dále také „zákon o pozemních komunikacích“), pověřený výkonem působnosti silničního správního úřadu a speciálního stavebního úřadu ve věcech silnic I. třídy, s výjimkou věcí, ve kterých rozhoduje Ministerstvo dopravy, a podle § 77 odst. 1 písm. a) zákona č. 361/2000 Sb., o provozu na pozemních komunikacích (dále také „zákon o silničním provozu“), jako orgán příslušný ke stanovení přechodné i místní úpravy provozu a užití zařízení pro provozní informace na silnicích I. třídy, vydává podle § 154 zákona č. 500/2004 Sb., správní řád (dále také „správní řád“), toto vyjádření ke stavbě „Brno, Gajdošova II, Rekonstrukce kanalizace a vodovodu (úsek stavby Bubeníčкова – Mikšíčkova)“, v katastrálním území Židenice, MČ Brno – Židenice, obec Brno, okres Brno-město, kraj Jihomoravský.

Dle předložených základních údajů o stavbě, jejího zdůvodnění, návrhu technického řešení a provedení, dále části předložené projektové dokumentace „Brno, Gajdošova II, Rekonstrukce kanalizace a vodovodu (úsek stavby Bubeníčкова – Mikšíčkova)“, číslo zakázky 23858, datum vyhotovení 05/2023, stupeň PD DUSP, PS, zpracovatel projektové dokumentace, hlavní projektant právnická osoba JV PROJEKT VH s.r.o., se sídlem Kosmákova 1050/49, 615 00 Brno, IČ 26917581, je část stavby – navržena na pozemcích p.č. 8390/7, 5528/1, 5528/6 vše v katastrální území Židenice, umístěna v silničním pozemku silnice I/42 Brno – VMO.

Vydání rozhodnutí o povolení předmětné stavby dle stavebního zákona (resp. společného povolení věcně a místně příslušného stavebního úřadu), je podmíněno:

Podmínkou vydání společného povolení pro stavbu „Brno, Gajdošova II, Rekonstrukce kanalizace a vodovodu (úsek stavby Bubeníčкова – Mikšíčkova)“, je existence pravomocného rozhodnutí Krajského úřadu Jihomoravského kraje podle § 25 odst. 1 a 6 písm. d) zákona o pozemních komunikacích ve věci povolení zvláštního užívání silnice - „umístění inženýrských sítí a jiných vedení všeho druhu v silničním pozemku“: umístění kanalizace DN 600/900 (vejčitá trouba s čedičovým žlábkem) a kanalizace DN 700/1050 (vejčitá trouba s čedičovým žlábkem), umístění kanalizačních přípojek ve veřejné části, dále umístění vodovodu DN 150 a DN 100 (tvárná litina), včetně umístění vodovodních přípojek ve veřejné části, pouze část umístěná v silničním pozemku silnice I/42.

Toto povolení je podmíněno předchozím souhlasem státní příspěvkové organizace Ředitelství silnic a dálnic České republiky, se sídlem Praha, Na Pankráci 56, IČ 659 93 390, Závod Brno, Šumavská 31, Brno. Žádost stavebníka o povolení zvláštního užívání silnice podle § 25 odst. 1 a 6 písm. d) zákona o pozemních komunikacích musí v souladu s dikcí § 40 odst. 5 vyhlášky obsahovat přesné určení místa, účelu a doby zvláštního užívání a způsobu jeho realizace, dále identifikaci osoby odpovědné za průběh zvláštního užívání (u právnické osoby název, sídlo a IČ) a dále odhadovaný vliv zvláštního užívání na bezpečnost a plynulost provozu na dotčeném úseku komunikace a návrh na řešení vzniklé situace. Žádost musí být doložena dokumentací respektující výše uvedené obecně závazné právní předpisy a obsahující situaci se zákresem stavby silnice I/42 a řez v místě umístění inženýrské sítě.

Umístění inženýrských sítí a jiných vedení všeho druhu v silničním pozemku je v souladu s dikcí § 25 odst. 6 písm. d) zákona o pozemních komunikacích zvláštním užíváním silnice. Ke zvláštnímu užívání silnice je podle § 25 odst. 1 zákona o pozemních komunikacích třeba povolení příslušného silničního správního úřadu vydaného s předchozím souhlasem vlastníka dotčené pozemní komunikace. Silniční správní úřad vydá rozhodnutí o povolení zvláštního užívání na základě písemné žádosti stavebníka na dobu určitou a v rozhodnutí stanoví podmínky zvláštního užívání.

Náležitosti žádosti o povolení zvláštního užívání silnice podle § 25 odst. 1 a 6 písm. d) zákona o pozemních komunikacích jsou v souladu s dikcí § 25 odst. 13 zákona o pozemních komunikacích stanoveny v § 40 odst. 5 vyhlášky č. 104/1997 Sb., kterou se provádí zákon o pozemních komunikacích, ve znění pozdějších předpisů (dále také „vyhláška“). Podmínky pro umístění podzemního vedení v silničním pozemku jsou definovány v § 36 zákona o pozemních komunikacích.

V souladu s díkcí § 36 odst. 1 zákona o pozemních komunikacích, žádá-li to veřejný zájem, může být silnice křížena inženýrskými sítěmi a jinými vedeními, a to tak, aby byly co nejméně dotčeny silniční zájmy.

Umístěním kanalizace a vodovodu nesmí být dotčeny součásti a příslušenství pozemní komunikace definované v §§ 12 a 13 zákona o pozemních komunikacích. Po celou dobu realizace stavby nesmí dojít k ohrožení bezpečnosti a plynulosti silničního provozu na pozemní komunikaci. Při provádění prací musí být respektovány zákazy definované v § 19 zákona o pozemních komunikacích. Silnici je zakázáno znečišťovat nebo poškozovat. Na silnici je též zakázáno zejména neoprávněně odstraňovat, zakrývat, přemísťovat, osazovat nebo pozměňovat dopravní značky a dopravní zařízení, anebo na nich cokoli umísťovat, a dále je zakázáno používat pásová a jiná vozidla, jejichž kola nejsou opatřena pneumatikami nebo používat jiné stroje a zařízení, které mohou způsobit poškození komunikace. Na silnici I/42 nesmí být bez povolení silničního správního úřadu prováděny stavební práce, umísťovány žádné věci, zařízení ani materiál a zřizovány nové sjezdy.

Podmínkou vydání společného povolení pro stavbu „Brno, Gajdošova II, Rekonstrukce kanalizace a vodovodu (úsek stavby Bubeníčкова – Mikšíčkova)“, je existence závazného stanoviska Krajského úřadu Jihomoravského kraje, jako dotčeného orgánu podle ust. § 94j odst. 2 stavebního zákona, pro společné povolení stavby (souboru staveb), pro vedlejší stavební objekty souboru:

SO 050 Provizorní úprava dělicího pásu vozovky I/42, SO 110-01 Obnova vozovky – I/42, SO 120 Odvodnění vozovky.

Realizace předmětné stavby je dále podmíněna:

Vlastní realizace stavby je podmíněna umístěním zařízení staveniště tak, aby byl co nejméně ovlivněn provoz ve stavbou nezasažené části silnice I. třídy. Po celou dobu realizace stavby požadujeme zachovat obousměrný provoz na silnici I/42 Brno – VMO. Režim provozu požadujeme řešit minimálně v rozsahu 1 + 1 jízdní pruh, tak aby provoz na komunikaci I. třídy byl stavbou co nejméně ovlivněn.

Vlastní realizace stavby je podmíněna vydáním správního rozhodnutí KrÚ JMK, OD podle § 25 odst. 1 a 6 písm. c) bod 2. a 3. zákona o pozemních komunikacích ve věci povolení zvláštního užívání silnice – povolení k umísťování, skládání a nakládání věcí nebo materiálů nesloužících k údržbě nebo opravám těchto komunikací, nebudou-li neprodleně odstraněny (zařízení staveniště, skládka stavebních hmot nebo paliva apod.), a k provádění stavebních prací.

Vlastní realizace stavby je podmíněna vydáním správního rozhodnutí KrÚ JMK, OD podle § 24 zákona o pozemních komunikacích ve věci povolení částečné uzavírky silnice spolu se stanovením přechodné úpravy provozu podle § 77 odst. 1 písm. b) zákona o silničním provozu.

Stanovení přechodné úpravy provozu na pozemní komunikaci vydá (na návrh stavebníka) KrÚ JMK, OD jako příslušný orgán státní správy ve věcech stanovení místní a přechodné úpravy provozu na pozemních komunikacích - na silnicích I. třídy, kromě rychlostních silnic podle § 77 odst. 1 písm. b) zákona o silničním provozu, po předchozím písemném vyjádření příslušného orgánu Policie České republiky.

O výše uvedená rozhodnutí je nutné požádat zdejší silniční správní úřad (KrÚ JMK, OD) v dostatečném časovém předstihu nejpozději 30 dnů přede dnem požadovaného uzavření silnice.

Po celou dobu realizace stavby nesmí dojít k ohrožení bezpečnosti a plynulosti silničního provozu na přilehlé pozemní komunikaci – silnici I/42 Brno – VMO. Při provádění prací musí být respektovány zákazy definované v § 19 zákona o pozemních komunikacích. Silnici je zakázáno znečišťovat nebo poškozovat. Na silnici je též zakázáno zejména neoprávněně odstraňovat, zakrývat, přemísťovat, osazovat nebo pozměňovat dopravní značky a dopravní zařízení, anebo na nich cokoli umísťovat, a dále je zakázáno používat pásová a jiná vozidla, jejichž kola nejsou opatřena pneumatikami nebo používat jiné stroje a zařízení, které mohou způsobit poškození komunikace. Na silnici I/42 nesmí být

bez povolení silničního správního úřadu prováděny stavební práce, umísťovány žádné věci, zařízení ani materiál a zřizovány nové sjezdy.

Toto vyjádření nenahrazuje (nevymezuje, ani nepředjímá) vyjádření (stanovisko) vlastníka silnice I/42 Brno-VMO, ani vlastníka pozemku pod silnicí.

Toto vyjádření bylo vydáno pro potřeby společného řízení a vydání společného povolení předmětné stavby dle stavebního zákona.

Poznámka:

Upozorňujeme Vás, že ve výkrese D.7.1.8 je uvedeno nesprávné zobrazení svislé dopravní značky č. IP 19 před křižovatkou s ul. Bubeníkova (nesoulad s vodorovným dopravním značením).

Upozorňujeme Vás, že se související opravou přilehlých ploch společností Brněnské komunikace a.s., je potřeba tuto část stavby uvést do souladu s novým dispozičním řešením vjezdu do nemovitosti na pozemcích p.č. 2390 a 2391, a úpravou stávajícího vjezdu do sousední nemovitosti pro bytový dům (č.p. 4454) na pozemku p.č. 2393/1 vše v k.ú. Židenice, v předložených výkresech jsou označené jako domy 8 a 10, (Stavebníkem je BZC invest s.r.o., se sídlem Kapucínské náměstí 303/5, Brno-město, 602 00 Brno, IČ 03701328, projektant WALTER s.r.o., se sídlem Vodova 2260/98, Královo Pole, 612 00 Brno, IČ 29314585).

Upozorňujeme, že k projednání *SO 050 Provizorní úprava dělicího pásu vozovky I/42*, je nutné předložit mimo jiné, také vlečné křivky průjezdu nákladního automobilu s návěsem provizorními přejezdy.

Toto vyjádření je tzv. jiný úkon správního orgánu ve smyslu §§ 154 až 157 správního řádu, a je vydáno na žádost adresáta.

S pozdravem

Otisk razítka

Ing. Ludvík Kyjovský, v. r.
referent oddělení pozemních komunikací

Rozdělovník:

- JV PROJEKT VH s.r.o., se sídlem Kosmákova 1050/49, 615 00 Brno, IČ **26917581** DS

Na vědomí:

- Ředitelství silnic a dálnic ČR, Na Pankráci 546/56, 145 05 Praha 4, adresa pro doručování: DS
Ředitelství silnic a dálnic ČR, Závod Brno, 602 00 Brno, IČ **65993390**
- Policie České republiky, Krajského ředitelství policie Jihomoravského kraje, Odbor služby DS
dopravní policie, Kounicova 24, 611 32 Brno, IČ **75151499** (KRPB-100441-3/ČJ-2023-0600DP)



Pomáhat a chránit



Odbor služby dopravní policie

Č.j.: KRPB-100441-3/ČJ-2023-0600DP

Brno 17. května 2023

Počet listů: 1

Přílohy: 3/el. soubor

JV POJEKT VH s.r.o.
Kosmákova 1050/49

615 00 Brno

Brno, Gajdošova II – rekonstrukce kanalizace a vodovodu (úsek stavby Bubeníčкова – Mikšíčkova) – stanovisko

Odboru služby dopravní policie Krajského ředitelství policie Jihomoravského kraje byla dne 12. května 2023 doručena žádost o vyjádření (případně stanovení specifických podmínek) k projektové dokumentaci pro vydání společného povolení (DUSP) a provádění stavby (PS) na výše uvedenou akci. Předmětná dokumentace řeší provedení rekonstrukce kanalizace i vodovodu a následné komunikační úpravy vozovky silnice I. třídy č. 42 v rozsahu vyznačeném ve výkresech. Přilehlé chodníky a vjezdy jsou předmětem související akce Bkomu a.s., která by měla na tuto stavbu navazovat. Směrové i výškové řešení zůstává prakticky stávající. Projektovou dokumentaci vypracoval Ing. Rostislav Vík v květnu 2023 – čís. zakázky 18/15.

Po prostudování zaslaných písemností, **Policie České republiky** jako orgán státní správy, **v kontextu § 1 zák. č. 12/1997 Sb.**, o bezpečnosti a plynulosti provozu na pozemních komunikacích, ve znění pozdějších předpisů, **sděluje následující:**

1/ Dlouhodobě prosazujeme, aby umístění kanalizačních řádů - poklopů šachet, uzávěrů vodovodních přípojek bylo vhodně řešeno tak, aby nedocházelo k pojiždění koly vozidel z důvodu jejich možnému poškození, případně i zvýšení hlukové zátěže ze silniční dopravy – což by navrženým řešením mělo být splněno a v budoucnu tedy neočekáváme výskyt negativních zaležitostí (např. i omezování provozu v důsledku následných oprav uvolněných osazení vrchních částí ve vozovce).

2/ Stavba by svým provedením měla být koordinována nejen se zmíněnou opravou přilehlých ploch společností Brněnské komunikace, ale i s dalšími povolenými stavebními úpravami jako např. novým dispozičním řešením vjezdu do nemovitosti umístěné na nároží ul. Gajdošova x Bubeníčкова.

3/ Změna místní úpravy musí být náležitě projednána a stanovena věcně příslušným úřadem v souladu s § 77 zák. č. 361/2000 Sb., o provozu na pozemních komunikacích, ve znění pozdějších

Kounicova 24
611 32 Brno

předpisů a musí nastat odstranění nedostatků v předkládaném návrhu dopravního značení (číslo přílohy: D.7.1.8) – např. nesoulad vodorovného dopravního značení a svislé dopravní značky č. IP 19 před křižovatkou s ul. Bubeníčкова.

4/ Dopravně inženýrské opatření v rámci plánovaného stavebního záměru by mělo být provedeno v takovém rozsahu, aby minimalizovalo negativní dopady na bezpečnost a plynulost silničního provozu v dané lokalitě a to včetně vytvoření přejezdu středního dělicího pásu dle Požadavků na provedení a kvalitu přejezdů středního dělicího pásu na dálnicích a směrově rozdělených silnicích ve správě Ředitelství silnic a dálnic ČR.

Zpracoval: kpt. Ing. Josef Tichý
vrchní komisař
tel.: 974 623 194

plk. Ing. Jindřich Rybka BA, MBA
vedoucí odboru
(podepsáno elektronicky)

Ing. Lubomír Sedlák

22.05.2023 10:18:39

Digitálně podepsal:

Ing. Lubomír Sedlák
POLICIE ČESKÉ REPUBLIKY

Důvod: V zastoupení



V Brně dne: 26.5.2023
Vaše zn.:
Naše č.j.: RSD-60717/2023-3
PID: RSDDXXUGGT

JV PROJEKT VH s.r.o.
Pan Miloslav Jílek
Kosmákova 1050/49
615 00 Brno

Vyřizuje: Ing. Maliňák, Jan Nettig
Telefon: 954 903 350, 954 903 644
E-mail: jaroslav.malinak@rsd.cz
jan.nettig@rsd.cz

**Věc: Silnice I/42 Brno – VMO – Vyjádření k projektové dokumentaci pro společné povolení
a provádění stavby: „Brno, Gajdošova II – rekonstrukce kanalizace a vodovodu“
(úsek stavby Bubeníčková – Mikšíčkova)**

Předmětem předložené projektové dokumentace (PD) je rekonstrukce kanalizace a vodovodu v ulici Gajdošova, v úseku mezi ul. Bubeníčková a Mikšíčkova. Stávající kanalizace je z roku 1927 a je ve špatném stavebním stavu. Kanalizace i vodovod jsou vedeny pod stávající vozovkou silnice I. třídy č. 42 Brno – Velký městský okruh (VMO). Potřebnou plochou pro staveniště se postupně stane celá polovina ulice Gajdošovy, resp. oba jízdní pruhy vozovky I/42 ve směru od ul. Bubeníčková k ulici Táborská.

Předpokládaný termín realizace stavby je v období 10/2023 až 11/2024.

Investorem akce je Statutární město Brno, Dominikánské nám. 196/1, 602 00 Brno, zastoupené společností Brněnské vodárny a kanalizace, a.s., Pisárcká 555/1a, 603 00 Brno.

Zpracovatelem PD ve stupni: DUSP+PS je spol. JV PROJEKT VH s.r.o., Kosmákova 1050/49, 615 00 Brno, vedoucí projektant: Miloslav Jílek;
dopravní řešení: ARGEMA spol. s r.o., Lužná 49, 617 00 Brno,
vedoucí projektant: Ing. Rostislav Vík, ČKAIT: 1001936.

K nyní předložené žádosti sdělujeme, že k projektové dokumentaci ke stavbě „Brno, Gajdošova II – rekonstrukce kanalizace a vodovodu“ jsme se v minulosti opakovaně vyjadřovali. K PD pro územní řízení stavby jsme se souhlasně vyjádřili již dne 6.1.2016 pod zn. 13408/15-22200 a k PD pro stavební povolení dne 19.1.2018 pod zn. 32/10.10./17-22200 s platností do 18.1.2019. Připravovaná stavba však dosud nebyla povolena. **V nyní předložené projektové dokumentaci nedošlo téměř k žádným změnám**, pouze bude nyní projednána v režimu pro společné povolení stavby.

Po realizaci kanalizace, vodovodu a jejich přípojek bude provedena obnova vozovky silnice I/42 a křižovatky s místními komunikacemi ul. Bubeníčková a Kaleckého, kam rekonstrukce kanalizace a vodovodu také zasáhne. Silnice bude rekonstruována v celé šíři veřejného prostoru, ve stávajících obrubách, včetně zastávky MHD.

Konstrukce vozovky pro opravu sil. I/42 (SO 110-01) je v místech obnovy krytu navržena ve skladbě:

Směs s CRmB pojivem modifikovaný (Gumoasfalt)

	ACO 11+, CRmB	40 mm	(ČSN EN 13108-1 a TP 148)
Spojovací asfaltový postřik modif.	PS-EK	0,20 kg/m ²	(ČSN 73 6129)
Asfaltový beton pro ložné vrstvy modif.	ACL 22+	80 mm	(ČSN EN 13108-1)
<u>Spojovací asfaltový postřik modif.</u>	<u>PS-EK</u>	<u>0,3 až 0,4 kg/m²</u>	<u>(ČSN 73 6129)</u>
Celkem		120 mm	

4.



Konstrukce vozovky pro opravu silnice I/42 (SO 110-01) je v plné konstrukci navržena ve skladbě:

Směs s CRmB pojivem modifikovaný (Gumoasfalt)

	ACO 11+, CRmB	40 mm	(ČSN EN 13108-1 a TP 148)
Spojovací asfaltový postřik modif.	PS-EK	0,20 kg/m ²	(ČSN 73 6129)
Asfaltový beton pro ložné vrstvy modif.	ACL 22+	80 mm	(ČSN EN 13108-1)
Spojovací asfaltový postřik modif.	PS-EK	0,20 kg/m ²	(ČSN 73 6129)
Asfaltový beton pro podkl. vrstvy	ACP 22+	100 mm	(ČSN EN 13108-1)
Infiltrační postřik – kationaktivní emulze	PI-EK	0,5 kg/m ²	(ČSN 73 6129)
Směs stmelená cementem	SC, C _{8/10}	230 mm	(ČSN 73 6124-1)
Štěrkodrt'	ŠD _A 0/63	200 mm	(ČSN EN 13285, ČSN 73 61 26-1)
Celkem		600 mm	

Výměna zeminy v aktivní zóně v předpokládané tl. 400 mm, zhutněná pláň na $E_{def,2} = 45$ MPa.

Součástí obnovy komunikací bude odvodnění vozovky, řešené formou typových vpustí, napojených do nově navržené kanalizace pomocí přípojek DN150 z obetonované kameniny. Situační a výškové řešení trasy zůstává zachováno dle stávajícího stavu.

V rámci komunikačních úprav bude obnoveno stávající vodorovné dopravní značení (VDZ) a budou provedeny úpravy svislého značení (SDZ) v koordinaci se souvisejícími stavbami. V křižovatkách budou obnoveny indukční smyčky SSZ.

Chodníky, vjezdy a parkovací plochy situované za silniční obrubou budou zapraveny provizorně. Celoplošná obnova ploch za silniční obrubou bude předmětem samostatné akce „Oprava chodníků na ulici Gajdošova“ se kterou je předmětná stavba koordinována a kterou připravují Brněnské komunikace a.s.

Jednotlivé fáze výstavby si vyžádají dopravní omezení na ulici Gajdošově, včetně přilehlých křižovatek s ulicí Bubeníčкова, Kaleckého a Hrozňatova. Postup výstavby je zpracován s ohledem na organizaci dopravy po dobu stavby, kdy je nezbytné zachování provozu od ul. Bubeníčкова k ul. Tábořské alespoň v jednom jízdním pruhu silnice I/42.

Pro úplnost uvádíme, že dle celostátního sčítání dopravy z r. 2020 byl v dotčeném úseku sil. I/42 ul. Gajdošova stanoven roční průměr intenzit 31 156 voz./24 hod (sčítací úsek 6-5587), zaznamenáno bylo v pracovní den **33 844 voz./24hod**.

Upozorňujeme, že předmětná stavba se nachází v blízkosti budoucí přeložky silnice I/42 Brno – Velký městský okruh (dále jen VMO) v úseku dílčích staveb „**I/42 Brno VMO Tomkovo náměstí, I/42 Brno VMO Rokytova**“. K této silniční stavbě bylo dne 4.8.2020 vydáno stavební povolení a v současné době **probíhá její realizace** a zhotovitelem je „**Společnost VMO Tomkovo náměstí**“ (FIRESTA-Fišer, rekonstrukce, stavby a.s., Mlýnská 68, 602 00 Brno, OHL ŽS, a.s., Burešova 938/17, Veveří, 602 00 Brno a Metrostav DIZ s.r.o., Koželužská 2450/4, Libeň, 180 00 Praha 8).

Umístění stavby se dále nachází v blízkosti dlouhodobě připravované stavby „**Most 42 – 011..1,2 Otakara Ševčíka přes Ostravskou, ČD, tramvaj - základní most + rampy 1 až 4**“. Stavba řeší primárně opravu 6-ti mostních objektů na silnici I/42 Brno – VMO: ev.č. 42-011..1, 42-011..2 (hlavní mosty), ev.č. 42-011.1 (rampa 1), ev.č. 42-011.2 (rampa 2), ev.č. 42-011.3 (rampa 3), ev.č. 42-011.4 (rampa 4) a opravu, úpravu či výstavbu dalších vyvolaných objektů (inženýrské sítě, opěrné zdi, protihlukové stěny, portály DZ ad.). K této silniční stavbě bylo dne 18.8.2021 vydáno stavební povolení, a také u této stavby **již probíhá její realizace**. Zhotovitelem stavby je sdružení společností OHLA ŽS, a.s., Tuřanka 1554/115b, 627 00 Brno + Metrostav TBR a.s., Koželužská 2450/4, 180 00 Praha.

Investorem těchto silničních staveb je Ředitelství silnic a dálnic ČR, Na Pankráci 546/56, 140 00 Praha a stavbu zajišťuje Ředitelství silnic a dálnic ČR, Závod Brno, Šumavská 33, 659 77 Brno.

Předmětná stavba není s výše uvedenými silničními stavbami ve vzájemné kolizi.

4.



Připravovanou stavbou je dotčena silnice I/42 Brno – VMO a pozemky parc. č. 5528/1, 5528/6 a 8390/7 v k.ú. Židenice, které jsou ve vlastnictví ČR s právem hospodaření pro ŘSD ČR. Pozemky byly zahrnuty ve smlouvě o smlouvě budoucí o zřízení služebnosti inženýrské sítě, č. 03PO-001046/20 (SB_2020_28), uzavřené mezi investorem předmětné stavby a ŘSD ČR, Závodem Brno dne 27.7.2020. **Uzavření nové smlouvy proto nepožadujeme.**

ŘSD ČR, Závod Brno jako majetkový správce silnice I/42 Brno – VMO a majetkový správce stavbou dotčených pozemků parc. č. 5528/1, 5528/6 a 8390/7 v k.ú. Židenice, souhlasí s umístěním a realizací výše uvedené stavby podle předložené projektové dokumentace, souhlasí s povolením zvláštního užívání silnice I/42 Brno – VMO a s vydáním územního rozhodnutí a stavebního povolení za následujících podmínek:

- Stavba bude realizována na náklady investora stavby, kterým je Statutární město Brno, a veškeré související investice budou hrazeny z prostředků investora.
- Stavba na tělese silnice I/42 bude realizována na základě rozhodnutí o ZUK I/42 vydaného příslušným silničním správním stavebním úřadem – Odborem dopravy Krajského úřadu Jihomoravského kraje.
- Stavba bude zařazena do koordinačního harmonogramu výkopových prací podle obecně závazné vyhlášky č. 8/2009 o koordinaci výkopových prací na veřejných prostranstvích ve městě Brně.
- **Stavbu požadujeme provést v co nejkratším možném termínu.**
- **Stavba nesmí narušit ani omezit časový harmonogram silničních staveb „I/42 Brno VMO Tomkovo náměstí, I/42 Brno VMO Rokytova“ a „Most 42 – 011..1,2 Otakara Ševčíka přes Ostravskou, ČD, tramvaj - základní most + rampy 1 až 4“.**
- **Vlastní termín realizace stavby je podmíněn projednáním předmětné stavby s koordinátorem stavebních prací Statutárního města Brna a jeho souhlasem a souhlasem ze strany ŘSD ČR, Závodu Brno, v závislosti na aktuálním průběhu realizace výše uvedených silničních staveb.**
- **Stavba a dopravně inženýrská opatření budou koordinovány se stavbou „I/42 Brno VMO Tomkovo náměstí a Rokytova“** připravovanou ŘSD ČR, Závodem Brno, úsekem výstavby silnic; zahájení a ukončení stavebních prací nám bude s časovým předstihem oznámeno (kontaktní osoba: HIR VMO Brno Ing. Robert Nedbálek, tel.: 954 903 432, mobil: 731 535 100, mail: robert.nedbalek@rsd.cz).
- **Stavba a dopravně inženýrská opatření budou koordinovány se stavbou „Most 42 – 011..1,2 Otakara Ševčíka přes Ostravskou, ČD, tramvaj - základní most + rampy 1 až 4a“** připravovanou ŘSD ČR, Závodem Brno, úsekem výstavby silnic; zahájení a ukončení stavebních prací nám bude s časovým předstihem oznámeno (kontaktní osoba: Ing. Michal Demel, tel.: 954 903 538, mobil: 606 028 567, mail: michal.demel@rsd.cz).
- Stavba bude realizována na základě smlouvy o smlouvě budoucí o zřízení věcného břemene – služebnosti, č. 03PO-001046/20 (SB_2020_28), uzavřené mezi investorem předmětné stavby a ŘSD ČR, Závodem Brno.
- Součástí a příslušenstvím silnice I. třídy budou výhradně objekty, které slouží pouze pro potřeby stavby silnice I. třídy.
- Před zahájením stavebních prací na silnici I/42 musíme být zhotovitelem s časovým předstihem vyzváni k účasti na protokolárním předání staveniště a bude nám předán harmonogram stavebních prací a schválená dopravní opatření (kontaktní osoba: provozní inspektor Jan Nettig, tel.: 954 903 644, e-mail: jan.nettig@rsd.cz); při předání staveniště bude doloženo územní rozhodnutí a stavební povolení a povolení zvláštního užívání silnice I/42.



- Chodníky, sjezdy a související úpravy budou řešeny v souladu s Vyhl. č. 398/2009 Sb., o obecných technických požadavcích zabezpečujících bezbariérové užívání staveb.
- Před zahájením stavebních prací bude provedena a zástupcem ŘSD ČR odsouhlasena pasportizace (foto + video pasportizace) celé šířky jízdního pásu sil. I/42, v rozsahu od ulice Bubeníčkova po ulici Mikšíčkova, která nám bude předána v elektronické podobě (kontakt: pan Nettig).
- Po ukončení stavby bude provedena opětná pasportizace celé šířky jízdního pásu silnice I/42; zjištěná poškození budou odstraněna na náklady investora výše uvedené stavby.
- Před provedením konstrukce vozovky je nutné provést řádné zhutnění zásypu tak, aby byla do budoucna zajištěna únosnost pro dané dopravní zatížení. Hutnění musí být prováděno tak, aby minimální hodnoty modulu přetvárnosti $E_{def,2}$, resp. orientačního rázového modulu pružnosti M_{vd} zpětného zásypu rýhy nebo výkopu byly v souladu s požadavky uvedenými v tabulce 3 TP 146 „Povolování a provádění výkopů a zásypů rýh pro inženýrské sítě ve vozovkách pozemních komunikací“; zásyp výkopu bude hutněn po vrstvách tl. max. 30 cm. Při provádění zkoušky únosnosti na pláni vozovky bude přítomen zástupce ŘSD ČR (kontaktní osoba: pan Nettig) nebo jím pověřená osoba.
- V rámci stavby bude provedena celoplošná obnova vozovky v dotčeném jízdním pásu (pravá polovina) směrově rozdělené čtyřpruhové komunikace, přičemž pravý jízdní pruh bude obnoven v plné konstrukci v tl. min. 600 mm a v levém jízdním pruhu bude provedena obnova pouze krytu vozovky v tl. 120 mm; kryt vozovky bude proveden z materiálu se zvýšeným protihlukovým efektem – asfalt modifikovaný pryžovým granulátem (Gumoasfalt). Mezi jednotlivými vrstvami bude aplikován spojovací a infiltrační postřík.
- Požadujeme stupňovité napojení jednotlivých konstrukčních vrstev v celé konstrukci vozovky.
- Kryt vozovky (obrusná a ložná vrstva) bude proveden po jednotlivých konstrukčních vrstvách (obrusná a ložná vrstva) s přesahem min. 15 cm.
- K navržené **skladbě vozovky** upřesňujeme požadavky na provedení krytu vozovky následovně:

Zdrsňující posyp předobaleným kamenivem	FR 2/4	2,0 kg/m²	ČSN EN 13043
Asfaltový koberec mastixový modifikovaný	SMA 11S	40 mm	ČSN EN 13108-5;
	PMB 45/80-65		ČSN 73 6121
Spojovací postřík z modif. kationaktivní asf. emluze			ČSN EN 13808;
	PS-CP 0,3 kg/m²		ČSN 73 6129
Asfaltový beton pro ložní vrstvy modifikovaný	ACL 22S	80 mm	ČSN EN 13108-1;
	PMB 25/55-60		ČSN 73 6121
Spojovací postřík z modif. kationaktivní asf. emluze			ČSN EN 13808;
	PS-CP 0,4 kg/m²		ČSN 73 6129
Asfaltový beton pro podkladní vrstvy	ACP 22S 80 mm		ČSN EN 13108-1;
	50/70		ČSN 73 6121
- Vozovka na zastávce MHD bude provedena z cementobetonové desky, vyztužené kari sítí s nástupištními bezbariérovými obrubníky CSB HK do betonového lože C12/15.
- Veškeré napojení obrusných vrstev vozovky na původní konstrukci živičné vozovky nebo chodníku musí být provedeno prořezáním styčných spár a následným zalitím modifikovanou asfaltovou zálivkou. Stejně bude provedeno prořeznutí a zalití nové obrusné vrstvy podél obrub, vpustí a šachet.
- V případě, že při výkopu dojde k vytvoření kaverny nebo poklesu konstrukce vozovky, musí být přesah opravy vozovky v plné konstrukci proveden minimálně na šířku kaverny, resp. poklesu.



- Veškeré pažení výkopu ve vozovce silnice I/42 musí být z výkopu před položením vozovkových vrstev vyjmuto.
- Položky pro úpravy uličních vpustí musí zahrnovat všechny nutné práce a materiály pro zvýšení nebo snížení vpustí, výměnu mříží včetně rámu a jejich osazení. Vlastní realizace úpravy uličních vpustí bude odsouhlasena správcem silnice I/42 (kontaktní osoba pan Nettig).
- Nové kanalizační poklopy budou celokovové z šedé litiny, typ Brno, třída D400. Kanalizační poklopy a poklopy vodovodní armatury budou výškově osazeny do úrovně povrchu okolní vozovky, přípustná je odchylka +0/-5 mm pod okolní úroveň (viz ČSN 75 6101 Stokové sítě a kanalizační přípojky v platném znění, čl. 5.10.1.4). Místa s instalovanými poklopy v silnici I/42 budou správcem kanalizace a vodovodu udržována v bezpečném a sjízdném stavu po celou dobu životnosti stavby.
- Tlakové zkoušky vodovodního potrubí při rekonstrukci vodovodů se budou provádět podle ČSN 75 5911 a musí splňovat požadavky ČSN EN 805.
- V průběhu stavby budou důsledně dodržovány „Technické kvalitativní podmínky staveb pozemních komunikací“ schválené Odborem pozemních komunikací Ministerstva dopravy ČR v aktuálním znění (viz resortní předpis MD <http://pipk.rsd.cz/technicke-kvalitativni-podminky-staveb-tkp/>). Veškeré úpravy a stavební práce na silnici I/42 budou prováděny autorizovanou stavební firmou odborně, kvalitně, koordinovaně a nepřetržitě v termínech, stanovených v harmonogramu stavebních prací a budou protokolárně předány se 60 měsíční záruční lhůtou majetkovému správci silnice, kterým je ŘSD ČR, Závod Brno (kontaktní osoba - pan Nettig). Podmínkou pro převzetí je předání následujících dokladů:
 - atesty zabudovaných materiálů do silnice, zkoušky zhotovené způsobilou laboratoří
 - doklad o provedení zkoušky hutnění na pláni
 - protokol průtočnosti dešťové kanalizace v dotčeném úseku silnice I/42
 - geodetické zaměření skutečného provedení stavby (v tištěné a digitální podobě)
 - geometrický plán služebností
 - doklad o bezkolizním křížení IS
- Změny trvalého SDZ a VDZ budou schváleny Policií ČR a budou realizovány na základě stanovení MÚP, které vydá příslušný silniční správní úřad – Odbor dopravy Krajského úřadu Jihomoravského kraje. Odstraněné SDZ bude předáno majetkovému správci silnice I/42 Brno – VMO (kontaktní osoba: pan Nettig).
- Umístění trvalého svislého certifikovaného dopravního značení bude schváleno Policií ČR a jeho osazení bude provedeno autorizovanou firmou na náklady žadatele.
- V souladu s § 62 odst. 6 zákona č. 361/2000 Sb., o provozu na pozemních komunikacích (zákon o silničním provozu), ve znění pozdějších předpisů, musí svislé DZ svými rozměry, barvami a technickými požadavky odpovídat zvláštním technickým předpisům (ZTP).
- Osazení svislého certifikovaného dopravního značení na silnici I/42 Brno – VMO bude provedeno autorizovanou firmou na náklady investora akce. Způsob a realizace DZ (vč. odstranění DZ) bude odsouhlaseno silničním inspektorem a nové SDZ mu bude protokolárně předáno se 24 měsíční záruční lhůtou (kontakt: pan Nettig).
- V dotčeném úseku silnice I/42 Brno – VMO bude provedena obnova vodorovného dopravního značení (VDZ). VDZ bude provedeno ze strukturovaného bílého plastu v souladu s technickým předpisem ŘSD ČR pro požadavky na provedení a kvalitu VDZ (PPK VZ 10/2012). V případě, že nebudou vhodné klimatické podmínky pro aplikaci VDZ plast, bude nejprve provedeno VDZ barvou a za vhodných klimatických podmínek (teplota povrchu min. +8°C po dobu 24 hod, suchý, bezprašný a odmaštěný povrch, vlhkost ovzduší pod min. 70%) bude proveden strukturální plast.

4.



- Obnovení vodorovného dopravního značení (VDZ) na silnici I/42 bude provedeno autorizovanou firmou na náklady investora akce. Realizace DZ bude odsouhlasena silničním inspektorem (pan Netti) a značení mu bude protokolárně předáno se 36 měsíční záruční lhůtou.
- Souhlas s umístěním přechodného dopravního značení a částečnou uzavírkou silnice I/42 (dočasná uzavírka jízdního pásu) je pouze předběžný a bude potvrzen před zahájením realizace stavby, v závislosti na aktuálních podmínkách (termín stavebních prací, aktuální stav výše uvedených silničních staveb, možnosti zhotovitele, vývoj dopravního zatížení v dotčené oblasti apod.). Návrh dopravních opatření musí být odsouhlasen dopravní Policií ČR; přechodné dopravní značení bude odpovídat TP 66. Pracoviště musí být označeno předepsaným dopravním značením, zábranami a informačními tabulemi.
- Zařízení staveniště bude umístěno tak, aby nezasahovalo do aktuálně průjezdného profilu silnice I/42.
- Po dobu stavby musí být zajištěn přístup k nemovitostem dle § 24 zákona 13/1997 Sb., a musí být také zajištěn příjezd a výjezd pro vozidla IZS.
- Během stavebních prací nesmí být ohrožen bezpečný a plynulý provoz na silnici I/42 a silnice nesmí být znečišťována. Průběžnou údržbu, opravy a čištění silnice a údržbu přechodného dopravního značení bude v průběhu stavby zajišťovat na vlastní náklady investor stavby; každé znečištění provozované části silnice musí být bez vyzvání bezodkladně odstraněno.
- Pohyb osob (zhotovitele stavby) na silnici I. třídy nebo v její bezprostřední blízkosti v době realizace bude v souladu se SGR č. 4/2007 (Pravidla bezpečnosti práce na dálnicích a silnicích) v platné verzi a za podmínek dle <https://www.rsd.cz/web/guest/technicke-dokumenty/smernice-a-pokyny-pro-vystavbu>.
- V případě poškození komunikačních ploch nebo objektů odvodnění v navazujících částech silnice I/42 investor závady odstraní na vlastní náklady.

Dopravní značení na silnici I/42 se dle § 12 odst. d) Zákona 13/1997 Sb. o pozemních komunikacích stane součástí silnice I/42. Ředitelství silnic a dálnic ČR se zavazuje, že po umístění nového dopravního značení na silnici I/42 a po uplynutí záruční lhůty bude zajišťovat jeho průběžnou kontrolu, opravy a údržbu na své vlastní náklady. Ve věci uzavření smlouvy o převzetí, zajištění kontroly, oprav a údržby dopravního značení mezi ŘSD ČR, Závodem Brno a investorem stavby se obraťte na paní Bc. Moniku Práškovou, z oddělení majetkové správy ŘSD ČR, Závodu Brno (kontakt: e-mail: monika.praskova@rsd.cz, tel.: 954 903 313).

Projektovou dokumentaci předložte spolu s návrhem dopravních opatření k vyjádření také příslušnému silničnímu správnímu a speciálnímu stavebnímu úřadu – Odboru dopravy Krajského úřadu Jihomoravského kraje, který vydá příslušná povolení a stanoví konečné podmínky.

Toto vyjádření má platnost 2 roky, tj. do 25.5.2025.

S pozdravem

Digitálně podepsal
Mgr. David Fiala
Ředitelství silnic a dálnic ČR
29.05.2023 10:38:06

Mgr. David Fiala
ředitel Závodu Brno

Přílohy:

Souhlas se stavbou potvrzený na situacích stavby, datovaných 05/2023, M 1:250, č.v. C.3.1 a C.3.2

4.











Koordinační situace - 1. díl

1:250




LEGENDA NAVRŽENÝCH KONSTRUKCÍ:

SO 100 OBJEKTY POZEMNÍCH KOMUNIKACÍ:






OBNOVA KOMUNIKACE 1/42



-  ŽMČNÁ VOZOVKA V PLNÉ KONSTRUKCI
-  ŽMČNÁ VOZOVKA - OBNOVA OBRUSNÉ A LOŽNÍ VRSTVY
-  ŽMČNÁ VOZOVKA - OBNOVA OBRUSNÉ, LOŽNÍ A PODKLADNÍ VRSTVY ACP 22+
-  VOZOVKA NA ZASTÁVCE MHD
-  ZAPRAVENÍ PLOCH NEZPEVNĚNÝCH-ZATRAVNĚNÍ
-  TRATVOD DN110
-  NAVRŽENÉ ULIČNÍ VPUSTI
-  RUŠENÉ ULIČNÍ VPUSTI

OBNOVA MÍSTNÍ KOMUNIKACE

-  ŽMČNÁ VOZOVKA V PLNÉ KONSTRUKCI
-  ŽMČNÁ VOZOVKA - OBNOVA OBRUSNÉ A LOŽNÍ VRSTVY
-  ŽMČNÁ VOZOVKA - OBNOVA OBRUSNÉ, LOŽNÍ A PODKLADNÍ VRSTVY ACP 22+

SO 300 VODOHOSPODÁŘSKÉ OBJEKTY

-  REKONSTRUOVANÁ KANALIZACE - BEZVÝKOPOVÁ TECHNOLOGIE
-  REKONSTRUOVANÁ KANALIZACE
-  REKONSTRUOVANÁ KANALIZAČNÍ PŘÍPOJKA
-  ODBOČKA K UV (PŘÍPOJKA ULIČNÍ VPUSTI JE SOUČÁSTÍ ODVODNĚNÍ VOZOVKY)
-  RUŠENÁ KANALIZACE

-  H2
-  REKONSTRUOVANÝ VODOVODNÍ ŘAD
-  REKONSTRUOVANÁ VODOVODNÍ PŘÍPOJKA
-  RUŠENÝ STÁVAJÍCÍ VODOVOD

SOUHLASÍM

SO 800 OBJEKTY ÚPRAVY ÚZEMÍ

-  VYSAZOVANÝ STROM-NÁHRADNÍ VÝSADBA
-  STÁVAJÍCÍ STROM URČENÝ KE KÁCENÍ



29-05-2023



JV PROJEKT VH s.r.o.
Kosmákova 1050/49
615 00 Brno
www.jvprojektvh.cz

Vedoucí projektu:

Miloslav JÍLEK

Schválil(a):

Ing. Jiří VÍTEK

Paré:

Stavebník: Statutární město Brno
Dominikánské nám. 196/1, 602 00 Brno

Objednatel: Brněnské vodárny a kanalizace, a.s.
Pisárecká 555/1a, 603 00 Brno

Akce:

BRNO, GAJDOŠOVA II
REKONSTRUKCE KANALIZACE A VODOVODU
(úsek stavby Bubeníčкова - Mikšíčkova)

Označení SO/IO:

Příloha:

KOORDINAČNÍ SITUACE - 1. díl (úsek Š1-Š6)

Číslo zakázky:
23 858

Stupeň PD:
DUSP, PS

Datum:
05/2023

Měřítko:
1:250

Číslo přílohy:
C.3.1









Koordinační situace - 2. díl

1:250




LEGENDA NAVRŽENÝCH KONSTRUKCÍ:

SO 100 OBJEKTY POZEMNÍCH KOMUNIKACÍ:






OBNOVA KOMUNIKACE 1/42

-  ŽMČNÁ VOZOVKA V PLNÉ KONSTRUKCI
-  ŽMČNÁ VOZOVKA - OBNOVA OBRUSNÉ A LOŽNÍ VRSTVY
-  ŽMČNÁ VOZOVKA - OBNOVA OBRUSNÉ, LOŽNÍ A PODKLADNÍ VRSTVY ACP 22+
-  VOZOVKA NA ZASTÁVCE MHD
-  ZAPRAVENÍ PLOCH NEZPEVNĚNÝCH-ZATRAVNĚNÍ
-  TRATIVOD DN110
-  NAVRŽENÉ ULIČNÍ VPUSTI
-  RUŠENÉ ULIČNÍ VPUSTI

OBNOVA MÍSTNÍ KOMUNIKACE

-  ŽMČNÁ VOZOVKA V PLNÉ KONSTRUKCI
-  ŽMČNÁ VOZOVKA - OBNOVA OBRUSNÉ A LOŽNÍ VRSTVY
-  ŽMČNÁ VOZOVKA - OBNOVA OBRUSNÉ, LOŽNÍ A PODKLADNÍ VRSTVY ACP 22+

SO 300 VODOHOSPODÁŘSKÉ OBJEKTY

-  REKONSTRUOVANÁ KANALIZACE - BEZVÝKOPOVÁ TECHNOLOGIE
-  REKONSTRUOVANÁ KANALIZACE
-  REKONSTRUOVANÁ KANALIZAČNÍ PŘÍPOJKA
-  ODBOČKA K UV (PŘÍPOJKA ULIČNÍ VPUSTI JE SOUČÁSTÍ ODVODNĚNÍ VOZOVKY)
-  RUŠENÁ KANALIZACE

-  H2
REKONSTRUOVANÝ VODOVODNÍ ŘAD
-  REKONSTRUOVANÁ VODOVODNÍ PŘÍPOJKA
-  RUŠENÝ STÁVAJÍCÍ VODOVOD

SO 800 OBJEKTY ÚPRAVY ÚZEMÍ

-  VYSAZOVANÝ STROM-NÁHRADNÍ VÝSADBA
-  STÁVAJÍCÍ STROM URČENÝ KE KÁCENÍ



SOUHLASÍM

2-9-05-2023



JV PROJEKT VH s.r.o.
Kosmákova 1050/49
615 00 Brno
www.jvprojektvh.cz

Vedoucí projektu: Miloslav JÍLEK	Schválil(a): Ing. Jiří VÍTEK	Paré:
Vypracoval(a):		
Objednatel:	Brněnské vodárny a kanalizace, a.s. Pisárecká 555/1a, 603 00 Brno	
Stavebník:	Statutární město Brno Dominikánské nám. 196/1, 602 00 Brno	Číslo zakázky: 23 858
Akce: BRNO, GAJDOŠOVA II REKONSTRUKCE KANALIZACE A VODOVODU (úsek stavby Bubeníčкова - Mikšíčkova)		Stupeň PD: DUSP, PS
		Datum: 05/2023
		Měřítko: 1:250
Označení SO/IO:		Číslo přílohy: C.3.2
Příloha:	KOORDINAČNÍ SITUACE - 2. díl (úsek š6-š10)	

VÁŠ DOPIS Č. J.:

ZE DNE:

28. 4. 2023

NAŠE Č. J.:

MMB/0220376/2023

SPIS. ZN.:

OI/MMB/0220376/2023

JV PROJEKT VH s.r.o.

Pan Miroslav Jílek

Kosmákova 1050/49

615 00 Brno

VYŘIZUJE:

Ing. Pavla Volešová, Vlasta Jágerová,
Mgr. Elen Zeiselová

TELEFON:

+420 542 174 451, 542 174 505,
542 174 770

E-MAIL:

volesova.pavla@brno.cz,
jagerova.vlasta@brno.cz,
zeiselova.elen@brno.cz

ID DATOVÉ SCHRÁNKY:

a7kbrn

DATUM:

29. 5. 2023

POČET LISTŮ:

2

Stanovisko ke společnému územnímu a stavebnímu řízení pro stavbu

Brno, Gajdošova II - rekonstrukce kanalizace a vodovodu

Ulice Gajdošova, úsek Bubeníčková - Mikšíčkova

Vážený pane,

Odbor investiční Magistrátu města Brna (dále OI MMB) **nemá námitek k vydání společného územního rozhodnutí a stavebního povolení** dle zákona č. 183/2006 Sb., o územním plánování a stavebním řádu (stavební zákon), ve znění pozdějších předpisů, pro stavbu: **Brno, Gajdošova II - rekonstrukce kanalizace a vodovodu**, ulice Gajdošova, úsek Bubeníčková – Mikšíčkova, dle předložené dokumentace zpracované v květnu 2023:

1. Investiční záměry

OI MMB Oddělení předprojektové přípravy staveb a kontroly zajišťující přípravu investiční výstavby statutárního města Brna (vyřizuje Ing. Pavla Volešová):

neviduje v předmětné lokalitě v současné době žádný záměr města.

2. Koordinace výkopových prací

V souladu s obecně závaznou vyhláškou statutárního města Brna (dále SMB) č. 8/2009, o koordinaci výkopových prací na veřejných prostranstvích ve městě Brně, ve znění obecně závazné vyhlášky SMB č. 12/2014 (dále vyhláška 8/2009), OI MMB **zařadil** stavbu do koordinačního harmonogramu

výkopových prací ve městě Brně (dále harmonogram) pod číslem **32967 v termínu od 1. 10. 2023 do 30. 11. 2024** a požaduje splnění těchto podmínek (vyřizuje Vlasta Jágerová):

- 2.1 Při projednávání a provádění stavby budou dodržena ustanovení vyhlášky 8/2009.
- 2.2 Výkopové práce na veřejném prostranství nesmí být realizovány v zimním období, tj. od 1. 12. kalendářního roku do 28. 2. následujícího kalendářního roku.
- 2.3 Stavba bude realizována v souběhu se stavbami:
 - **Brno, Gajdošova, obslužná komunikace – rekonstrukce kanalizace a vodovodu**, investor Brněnské vodárny a kanalizace a.s., realizace 2023 – 2024;
 - **Generální oprava veřejného osvětlení ul. Gajdošova**, investor Technické sítě Brno, a.s., realizace 2024;
 - **Oprava chodníků ul. Gajdošova** (křiž. Bubeníčková – křiž. Svatoplukova, investor Brněnské komunikace a.s., realizace 2024;
 - **Oprava chodníků a části vozovky Gajdošova**, investor Brněnské komunikace a.s., realizace 2024;
 - **I/42 Gajdošova** (úsek křiž. Bubeníčková - křiž. Tábořská), investor Ředitelství silnic a dálnic ČR, realizace 2024;
- 2.4 Stavba bude koordinována s těmito dalšími stavbami zařazenými v harmonogramu:
 - **Polyfunkční dům G72**, investor G72 s.r.o., realizace 2023 – 2024;
 - **Dopravní telematika 2024 - 2027, SSZ 5.06 Gajdošova – Hrozňatova**, investor Brněnské komunikace a.s., realizace 2024;
 - **Polyfunkční dům QVADRO**, investor Cooptel, stavební a.s.
- 2.5 Z hlediska dopravní obslužnosti je nutno stavbu zkoordinovat s těmito dalšími stavbami zařazenými v harmonogramu:
 - **Oprava mostu I/42 č. 42 - 011 Otakara Ševčíka I. a II. etapa**, investor Ředitelství silnic a dálnic ČR, v realizaci;
 - **Rozvoj dopravní telematiky v letech 2015 - 2020 - část I., Stavby a rekonstrukce SSZ včetně preference MHD - blok 7, SSZ 4.18 Gajdošova – Tábořská**, investor Brněnské komunikace a.s., realizace 2023;

Ulicemi Tábořská, Gajdošova a Otakara Ševčíka jsou vedeny objízdné trasy pro tyto stavby.
- 2.6 Stavebník podá na OI MMB žádost o souhlas k záboru veřejného prostranství pro výkopové práce dle čl. 5 vyhlášky 8/2009 nejpozději 30 dnů před zahájením užívání veřejného prostranství.
- 2.7 Stavebník předá na Odbor městské informatiky Magistrátu města Brna zaměření skutečného provedení stavby.

Platný harmonogram je k dispozici na úřední desce na webové adrese:

<http://edeska.brno.cz/eDeska/> - Kategorie Koordinační harmonogramy výkopových prací.

K dispozici je i aplikace Koordinace výkopových prací včetně informací o ochranných lhůtách <https://gis.brno.cz/ost/kvp/>.

3. Vodohospodářská infrastruktura

OI MMB, jako zástupce vlastníka vodohospodářské infrastruktury SMB, **požaduje** splnění těchto podmínek (vyřizuje Mgr. Elen Zeiselová):

- 3.1 Bude respektováno vyjádření provozovatele vodohospodářské infrastruktury společnosti Brněnské vodárny a kanalizace, a.s. zn. **BVK/08196/2023** ze dne 23.05.2023.
- 3.2 Budou respektována ochranná pásma vodovodů a kanalizací pro veřejnou potřebu dle zákona č. 274/2001 Sb., o vodovodech a kanalizacích pro veřejnou potřebu a o změně některých zákonů (zákon o vodovodech a kanalizacích), ve znění pozdějších předpisů.
- 3.3 Požadujeme respektovat ustanovení „Městských standardů pro kanalizační zařízení“ a „Městských standardů pro vodovodní síť“ a v nich uvedené normy, včetně ČSN 73 6005 - Prostorové uspořádání sítí technického vybavení, ČSN 75 5401 - Navrhování vodovodního potrubí, ČSN 75 5402 – Vodárenství, vodovodní potrubí a ČSN 75 6101 - Stokové sítě a kanalizační přípojky.

4. Veřejné osvětlení

OI MMB, jako zástupce vlastníka veřejného osvětlení SMB, **požaduje** splnění těchto podmínek (vyřizuje Mgr. Elen Zeiselová):

- 4.1 Bude respektováno vyjádření obstaravatele veřejného osvětlení společnosti Technické sítě Brno, akciová společnost.
- 4.2 Z hlediska ochranného pásma veřejného osvětlení požadujeme respektovat ustanovení "Městských standardů pro veřejné osvětlení města Brna".
- 4.3 Při realizaci stavby bude dodržena ČSN 73 6005 - Prostorové uspořádání sítí technického vybavení.

Toto stanovisko nelze použít jako souhlas OI MMB k záboru veřejného prostranství pro výkopové práce.

Toto stanovisko je platné po dobu 12 měsíců ode dne jeho vydání.

V další korespondenci uvádějte vždy číslo stavby, pod kterým je zařazena v harmonogramu, tj. 32967.

S pozdravem

Ing. Tomáš Pivec, MBA
vedoucí Odboru investičního

06-06-2023

DOŠLO DNE

VÁŠ DOPIS Č. J.:

ZE DNE:

28.04.2023

NAŠE Č. J.:

MMB/0219994/2023

SPIS. ZN.:

6300/MO/MMB/0219994/2023/2

JV PROJEKT HV s.r.o.

Miloslav Jílek

Kosmákova 1050/49

615 00 BRNO

VYŘIZUJE:

Barbara Bubliková

TELEFON:

+420 542 173 462

E-MAIL:

bublikova.barbara@brno.cz

ID DATOVÉ SCHRÁNKY:

a7kbrm

DATUM:

30.05.2023

POČET LISTŮ:

01

Vyjádření stavebního referátu Majetkového odboru Magistrátu města Brna

Stavba: „Brno, Gajdošova II – rekonstrukce kanalizace a vodovodu“, k. ú. Židenice

Stavebník: Statutární město Brno, Dominikánské náměstí 196/1, 601 67 Brno,

Podáním ze dne 28.04.2023 obdržel Majetkový odbor Magistrátu města Brna Vaši žádost o vyjádření k výše uvedené stavbě pro vydání společného povolení a provádění stavby.

(Majetkový odbor MMB se k předmětné stavbě již vyjádřil pod čj.: MMB/0409366/2017 dne 02.11.2017.)

Projektová dokumentace (DUSP, PS 05/2023) řeší rekonstrukci stávající kanalizace a vodovodu na ulici Gajdošova v Brně. V rámci stavby budou též rekonstruovány stávající kanalizační a vodovodní přípojky a uliční vpusti a bude provedena obnova povrchů komunikace a chodníku.

Předmětnou stavbou budou dotčeny pozemky ve vlastnictví statutárního města Brna, zapsané v katastru nemovitostí na LV 10001 jako:

- p. č. 2818, 2907 k. ú. Židenice (ostatní plocha, ostatní komunikace) – správce BKOM a.s.

Majetkový odbor MMB v zastoupení statutárního města Brno jako vlastníka dotčených pozemků souhlasí se stavebním záměrem.


MO MMB upozorňuje:

- Zásah do výše uvedených pozemků je nutné projednat a odsouhlasit s jejich správcem. Stanovené podmínky musí být dodrženy.
- Bude dodržena obecně závazná vyhláška statutárního města Brna č. 8/2009, o koordinaci výkopových prací na veřejných prostranstvích ve městě Brně, ve znění obecně závazné vyhlášky statutárního města Brna č. 12/2014.

Koordinaci výkopových prací vyřizuje Odbor investiční MMB, Kounicova 966/67a, 602 00 Brno. Bližší informace na stránkách statutárního města Brna.

Platnost tohoto vyjádření je 2 roky.

STATUTARNÍ MĚSTO BRNO
MAGISTRÁT MĚSTA BRNA
Majetkový odbor
Malinovského nám. 3
601 67 BRNO
-OPK


Mgr. Dagmar Baborovská
vedoucí Majetkového odboru

PŘÍLOHY: Situace s vyznačeným souhlasem MO
NA VĚDOMÍ: Spis

Katastrální situační výkres
1:1000



Objekt pŕijmy zavedenŕ	30 000
Obrazovny ŕehŕn	30 010
Obrazovny ŕehŕn	30 020
Obrazovny ŕehŕn	30 030
Obrazovny ŕehŕn	30 040
Obrazovny ŕehŕn	30 050
Obrazovny ŕehŕn	30 060
Obrazovny ŕehŕn	30 070
Obrazovny ŕehŕn	30 080
Obrazovny ŕehŕn	30 090
Obrazovny ŕehŕn	30 100
Obrazovny ŕehŕn	30 110
Obrazovny ŕehŕn	30 120
Obrazovny ŕehŕn	30 130
Obrazovny ŕehŕn	30 140
Obrazovny ŕehŕn	30 150
Obrazovny ŕehŕn	30 160
Obrazovny ŕehŕn	30 170
Obrazovny ŕehŕn	30 180
Obrazovny ŕehŕn	30 190
Obrazovny ŕehŕn	30 200
Obrazovny ŕehŕn	30 210
Obrazovny ŕehŕn	30 220
Obrazovny ŕehŕn	30 230
Obrazovny ŕehŕn	30 240
Obrazovny ŕehŕn	30 250
Obrazovny ŕehŕn	30 260
Obrazovny ŕehŕn	30 270
Obrazovny ŕehŕn	30 280
Obrazovny ŕehŕn	30 290
Obrazovny ŕehŕn	30 300
Obrazovny ŕehŕn	30 310
Obrazovny ŕehŕn	30 320
Obrazovny ŕehŕn	30 330
Obrazovny ŕehŕn	30 340
Obrazovny ŕehŕn	30 350
Obrazovny ŕehŕn	30 360
Obrazovny ŕehŕn	30 370
Obrazovny ŕehŕn	30 380
Obrazovny ŕehŕn	30 390
Obrazovny ŕehŕn	30 400
Obrazovny ŕehŕn	30 410
Obrazovny ŕehŕn	30 420
Obrazovny ŕehŕn	30 430
Obrazovny ŕehŕn	30 440
Obrazovny ŕehŕn	30 450
Obrazovny ŕehŕn	30 460
Obrazovny ŕehŕn	30 470
Obrazovny ŕehŕn	30 480
Obrazovny ŕehŕn	30 490
Obrazovny ŕehŕn	30 500
Obrazovny ŕehŕn	30 510
Obrazovny ŕehŕn	30 520
Obrazovny ŕehŕn	30 530
Obrazovny ŕehŕn	30 540
Obrazovny ŕehŕn	30 550
Obrazovny ŕehŕn	30 560
Obrazovny ŕehŕn	30 570
Obrazovny ŕehŕn	30 580
Obrazovny ŕehŕn	30 590
Obrazovny ŕehŕn	30 600
Obrazovny ŕehŕn	30 610
Obrazovny ŕehŕn	30 620
Obrazovny ŕehŕn	30 630
Obrazovny ŕehŕn	30 640
Obrazovny ŕehŕn	30 650
Obrazovny ŕehŕn	30 660
Obrazovny ŕehŕn	30 670
Obrazovny ŕehŕn	30 680
Obrazovny ŕehŕn	30 690
Obrazovny ŕehŕn	30 700
Obrazovny ŕehŕn	30 710
Obrazovny ŕehŕn	30 720
Obrazovny ŕehŕn	30 730
Obrazovny ŕehŕn	30 740
Obrazovny ŕehŕn	30 750
Obrazovny ŕehŕn	30 760
Obrazovny ŕehŕn	30 770
Obrazovny ŕehŕn	30 780
Obrazovny ŕehŕn	30 790
Obrazovny ŕehŕn	30 800
Obrazovny ŕehŕn	30 810
Obrazovny ŕehŕn	30 820
Obrazovny ŕehŕn	30 830
Obrazovny ŕehŕn	30 840
Obrazovny ŕehŕn	30 850
Obrazovny ŕehŕn	30 860
Obrazovny ŕehŕn	30 870
Obrazovny ŕehŕn	30 880
Obrazovny ŕehŕn	30 890
Obrazovny ŕehŕn	30 900
Obrazovny ŕehŕn	30 910
Obrazovny ŕehŕn	30 920
Obrazovny ŕehŕn	30 930
Obrazovny ŕehŕn	30 940
Obrazovny ŕehŕn	30 950
Obrazovny ŕehŕn	30 960
Obrazovny ŕehŕn	30 970
Obrazovny ŕehŕn	30 980
Obrazovny ŕehŕn	30 990
Obrazovny ŕehŕn	31 000

[illegible]

STATUTARNÍ MĚSTO BRNO
MAGISTRÁT MĚSTA BRNA
Majetkový odbor
Malinovského nám. 3
601 67 BRNO
-003

၂၀၁၆ ခုနှစ်၊ ဇူလိုင်လ ၁ ရက်နေ့

C.J. 144B/029994/22

С.Д. 1998/02/99994/20

VÁŠ DOPIS Č. J.:

ZE DNE: 03.05.2023
NAŠE ZN.: OÚPR/K/23/0209/Zak
NAŠE Č. J.: MMB/0225943/2023
SPIS. ZN.: 4100/OÚPR/MMB/0225943/2023
SPIS. ZN. D.O.: MMB/0245581/2023

JV PROJEKT VH s.r.o.

Kosmákova 1050/49
615 00 Brno

VYŘIZUJE: Bc. Lucie Žáková
TELEFON: +420 542 174 074
E-MAIL: Zakova.lucie@brno.cz
ID DATOVÉ SCHRÁNKY: a7kbrnn

DS p5iek4p

DATUM: 21.07.2023
POČET LISTŮ: 06+přílohy

Koordinované závazné stanovisko pro společné územní a stavební řízení záměru s názvem:
„Brno, Gajdošova II – rekonstrukce kanalizace a vodovodu“ k.ú. Židenice

Magistrát města Brna, odbor územního plánování a rozvoje

vydává

podle ustanovení § 4 odst. 7 zákona č. 183/2006 Sb., o územním plánování a stavebním řádu (stavební zákon), ve znění pozdějších předpisů, a podle ust. § 149 zákona č. 500/2004 Sb., správní řád, ve znění pozdějších předpisů, k žádosti společnosti JV PROJEKT VH s.r.o., Kosmákova 1050/49, 615 00 Brno, zastupující investora stavby Statutární město Brno, Dominikánské nám. 1, 602 00 Brno, zast. spol. Brněnské vodárny a kanalizace, a.s., Pisárecká 555/1a, 603 00 Brno, podané dne 03.05.2023 ve věci koordinovaného závazného stanoviska pro společné územní a stavební řízení, záměru s názvem: **„Brno, Gajdošova II – rekonstrukce kanalizace a vodovodu“ k.ú. Židenice**

přípustné koordinované závazné stanovisko.

Předložená projektová dokumentace řeší výměnu kanalizace a vodovodu včetně výměny kanalizačních a vodovodních přípojek, obnovu vozovky, demontáž a zpětnou montáž stožárů VO, kácení 5 ks stromů a následnou náhradní výsadbu 5 ks stromů v ulici Gajdošova v úseku Bubeníčкова – Mikšíčkova.

Stavebníkem je Statutární město Brno, Dominikánské nám. 1, 602 00 Brno, zast. spol. Brněnské vodárny a kanalizace, a.s., Pisárecká 555/1a, 603 00 Brno.

Projektovou dokumentaci zpracoval Miloslav Jílek, JV PROJEKT VH s.r.o., Kosmákova 1050/49, 615 00 Brno k datu 05/2023.

Ke koordinovanému závaznému stanovisku vydaly dotčené orgány závazná stanoviska, stanoviska a vyjádření s podmínkami:

Dotčenými orgány, které se vyjádřily ke společnému územnímu a stavebnímu řízení výše uvedeného záměru, jsou Odbor územního plánování a rozvoje MMB, Odbor památkové péče MMB a Odbor vodního a lesního hospodářství a zemědělství MMB.

MMB Odbor územního plánování a rozvoje

Vyřizuje: Ing. Klára Bartošová, tel.: +420 542 174 193, bartosova.klara@brno.cz

Magistrát města Brna, Odbor územního plánování a rozvoje (dále jen OÚPR MMB), jako příslušný orgán územního plánování podle ust. § 6 odst. 1 písm. e) zákona č. 183/2006 Sb., o územním plánování a stavebním řádu, ve znění pozdějších předpisů (dále jen „stavební zákon“) a dotčený orgán dle ust. § 136 odst. 1 písm. b) zákona č. 500/2004 Sb., správní řád, ve znění pozdějších předpisů (dále jen „správní řád“)

v y d á v á

v souladu s ust. § 96b stavebního zákona a § 149 odst. 1 a 2 správního řádu

z á v a z n é s t a n o v i s k o

k dokumentaci pro stavební záměr nazvaný:

„Brno, Gajdošova II – rekonstrukce kanalizace a vodovodu“,

dotčené pozemky parc. č. 8390/136, 8390/137, 8390/91, 8390/85, 8390/7, 5528/1, 5528/7, 5528/8, 5528/9, 5529/59, 2907, 5528/6, 5528/15, 2818, 5528/17, k.ú. Židenice, obec Brno
(dále jen záměr).

Předložený záměr obsahuje:

SO 110 Obnova vozovky (I/42, místní komunikace), SO 120 Odvodnění vozovky, SO 310 Kanalizace, SO 320 Kanalizační přípojky, SO 330 Vodovod, SO 340 Vodovodní přípojky, SO 350 Přeložka vodovodu DN 200 (ul. Bubeníčкова), SO 810 Náhradní výsadba zeleně. Součástí záměru je i příprava staveniště. Po stavbě kanalizace, vodovodu a jejich přípojek bude provedena obnova vozovky I/42 a křižovatky s místními komunikacemi v ulicích Bubeníčкова a Kaleckého. Chodníky, vjezdy a parkovací plochy situované za silniční obrubou budou zapraveny provizorně. Celoplošná obnova ploch za silniční obrubou je předmětem záměru „Oprava chodníků na ulici Gajdošova“. V rámci záměru jsou navrženy nové uliční vpusti včetně přípojek napojených do rekonstruované kanalizace. Součástí je přepojení přípojek stávajících vpustí, které se nacházejí mimo rozsah komunikačních úprav a jsou napojené do nově rekonstruované kanalizace. Stávající kanalizace DN 600/900 z roku 1927 a DN 1000 z roku 1985 budou vyměněny v délce cca 410,5 m. Současně bude provedena rekonstrukce kanalizačních přípojek (DN 150 – 200). Stávající vodovod s označením I – IV z roku 1924 bude v délce cca 433,5 m rekonstruován, a to včetně vodovodních přípojek. Stávající vodovod DN 200 v ulici Bubeníčкова bude výškově přeložen z důvodu úpravy kanalizační šachty, se kterou je v kolizi. Součástí záměru jsou vegetační úpravy.

Po posouzení předložených podkladů dospěl OÚPR MMB k závěru, že výše uvedený záměr je z hlediska souladu s politikou územního rozvoje a územně plánovací dokumentací a z hlediska uplatňování cílů a úkolů územního plánování

p ř í p u s t n ý.

Závazné stanovisko platí 2 roky od jeho vydání.

Závazné stanovisko se vydává za předpokladu splnění níže uvedené podmínky:

Záměr nazvaný „Brno, Gajdošova II – rekonstrukce kanalizace a vodovodu“ (dále jen záměr) bude umístěn v souladu s částí předložené dokumentace zpracované společností JV PROJEKT VH, s.r.o., Kosmákova 1050/49, 615 00 Brno k datu 05/2023 podle ověřeného výkresu, který je přílohou tohoto závazného stanoviska. Jakékoliv změny výše uvedeného záměru mající vliv na skutečnosti, které jsou posuzovány OÚPR MMB musí být znovu předloženy k posouzení.

MMB Odbor památkové péče

Vyřizuje: Mgr. Marie Szabóová, tel.: +420 542 173 234, szaboova.marie@brno.cz

Odbor památkové péče Magistrátu města Brna (OPP MMB), jako věcně a místně příslušný správní orgán podle § 61 zákona č. 128/2000 Sb., o obcích, a § 10 a § 11 zákona č. 500/2004 Sb. správní řád, ve znění pozdějších předpisů, na úseku státní památkové péče na území města Brna, posoudil žádost ze dne 17.5.2023, podanou ve smyslu § 4 odst. 7 zákona č. 183/2006 Sb., o územním plánování a stavebním řádu (stavební zákon), ve znění pozdějších předpisů (dále jen „stavební zákon“), Odborem územního plánování a rozvoje Magistrátu města Brna (OÚPR MMB), Kounicova 67, Brno v rámci řízení o vydání koordinovaného závazného stanoviska k žádosti společnosti JV PROJEKT VH s.r.o. v souladu s ustanovením § 14 odst. 2 zákona č. 20/1987 Sb. o státní památkové péči, ve znění pozdějších předpisů (dále jen „zákon o státní památkové péči“),

v y d á v á

ve věci:

ul. Gajdošova, pozemky p. č. 8390/136, 8390/137, 8390/91, 8390/85, 8390/7, 5528/1, 5528/7, 5528/8, 5528/9, 5529/59, 2907, 5528/6, 5528/15, 2818, 5528/17, k.ú. Židenice

- *Ochranné pásmo Městské památkové rezervace (OP MPR) Brno vyhlášené rozhodnutím OK NVmB č.j. KULT/402/90/Sev*

- umístění a provedení stavby „Brno, Gajdošova II - rekonstrukce kanalizace a vodovodu“

z á v a z n é s t a n o v i s k o :

Umístění a provedení stavby, která řeší výměnu kanalizace a vodovodu včetně výměny kanalizačních a vodovodních přípojek, obnovu vozovky v ulici Gajdošova, v rozsahu žádosti a předložené dokumentace stupeň DUSP+PS „Brno, Gajdošova II, rekonstrukce kanalizace a vodovodu“, zpracované v květnu 2023 Miloslavem Jílkem, JV PROJEKT s.r.o., Kosmákova 49, Brno, ve smyslu § 14 odst. 3 zákona o státní památkové péči,

j e p ř í p u s t n é .

MMB Odbor vodního a lesního hospodářství a zemědělství

Podklad pro vydání koordinovaného (závazného) stanoviska podle ust. § 4 odst.7 stavebního zákona:

Popis stavby:

SO 000 Objekty přípravy staveniště

SO 001 Odstranění dřevin

SO 020 Demontáž a zpětná montáž stožárů VO

SO 030 Zřízení provizorní zastávky MHD
SO 040 Provizorní zajištění stávajícího trakčního stožáru DPmB
SO 050 Provizorní úprava dělicího pásu vozovky I/42
SO 100 Objekty pozemních komunikací
SO 110 Obnova vozovky
SO 110-01 Obnova vozovky – I/42
SO 110-02 Obnova vozovky – místní komunikace
SO 120 Odvodnění vozovky

SO 300 Vodohospodářské objekty
SO 310 Kanalizace
SO 320 Kanalizační přípojky
SO 330 Vodovod
SO 340 Vodovodní přípojky
SO 350 Přeložka vodovodu DN 200 (ul. Bubeníčкова)
SO 800 Objekty úpravy území
SO 810 Náhradní výsadba zeleně

Vodoprávní úřad

OPRÁVNĚNÁ ÚŘEDNÍ OSOBA: Ing. Jana Černá, tel: 542174021, cerna.jana@brno.cz

Magistrát města Brna, Odbor vodního a lesního hospodářství a zemědělství, jako věcně příslušný vodoprávní úřad podle ust. § 106 odst. 1 zák.č. 254/2001 Sb., o vodách a o změně některých zákonů, ve znění pozdějších předpisů (dále jen „vodní zákon“) vydává podle ust. § 18 vodního zákona následující **vyjádření**:

Objekty **SO 310, SO 330 a SO 350** jsou vodními díly a podléhají povolení dle ust. § 15 vodního zákona. Věcně a místně příslušným orgánem k povolení stavby je zdejší vodoprávní úřad.

Budou dodrženy tyto náležitosti:

- žádost o stavební povolení (společné povolení) bude doložena dle vyhlášky č. 183/2018 Sb., o náležitostech rozhodnutí a dalších opatření vodoprávního úřadu a o dokladech předkládaných vodoprávnímu úřadu,
- žádost bude podepsána statutárním zástupcem,
- v projektu stavby budou vyřešeny všechny připomínky účastníků řízení a dotčených orgánů a organizací.

Orgán státní správy lesů

OPRÁVNĚNÁ ÚŘEDNÍ OSOBA: Ing. Vladimír Votava, tel: 542174036, votava.vladimir@brno.cz

Magistrát města Brna, Odbor vodního a lesního hospodářství a zemědělství, jako věcně příslušný orgán státní správy lesů podle ust. § 48 zákona č. 289/1995 Sb., o lesích a o změně a doplnění některých zákonů, ve znění pozdějších předpisů (dále jen „lesní zákon“) vydává podle ust. § 154 zákona č. 500/2004 Sb., správní řád, ve znění pozdějších předpisů, následující **vyjádření**:

Záměrem nejsou dotčeny zájmy chráněné podle lesního zákona.

Orgán ochrany zemědělského půdního fondu

OPRÁVNĚNÁ ÚŘEDNÍ OSOBA: Ing. Jana Siegelová, tel: 542174030, siegelova.jana@brno.cz

Magistrát města Brna, Odbor vodního a lesního hospodářství a zemědělství, jako věcně příslušný orgán státní správy na úseku ochrany zemědělského půdního fondu (dále jen „ZPF“) podle ust. § 13 odst. 1 písm. a) a ust. § 15 zákona č. 334/1992 Sb., o ochraně zemědělského půdního fondu, ve znění pozdějších předpisů (dále jen „zákon o ochraně ZPF“) vydává podle ust. § 154 zákona č. 500/2004 Sb., správní řád, ve znění pozdějších předpisů, následující **vyjádření**:

Navrhovaná stavba je z hlediska zájmů chráněných podle zákona o ochraně ZPF možná. Pozemky dotčené stavbou nejsou součástí ZPF.

Odůvodnění:

Dne 03.05.2023 podala žadatel, společnost JV PROJEKT VH s.r.o., Kosmákova 1050/49, 615 00 Brno, zastupující investora stavby Statutární město Brno, Dominikánské nám. 1, 602 00 Brno, zast. spol. Brněnské vodárny a kanalizace, a.s., Pisárecká 555/1a, 603 00 Brno, žádost ve věci vydání koordinovaného závazného stanoviska ke společnému územnímu a stavebnímu řízení záměru- „**Brno, Gajdošova II – rekonstrukce kanalizace a vodovodu k.ú. Židenice.**“

Koordinované závazné stanovisko je vydáváno pro společné územní a stavební řízení výše uvedeného záměru.

K uvedené věci zaslal dne 16.05.2023 referát koordinace stanovisek OÚPR MMB žádost o vydání závazných stanovisek, stanovisek a vyjádření následujícím dotčeným orgánům MMB – Odboru územního plánování a rozvoje MMB, Odboru životního prostředí MMB, Odboru vodního a lesního hospodářství a zemědělství MMB, Odboru dopravy MMB a Odboru památkové péče MMB. **K uvedenému záměru obdržel referát koordinace stanovisek OÚPR MMB od dotčených orgánů MMB níže uvedená závazná stanoviska, stanoviska a vyjádření:**

- **OÚPR MMB** – dne 26.05.2023 závazné stanovisko s podmínkou č.j. MMB/0252808/2023/BaK ze dne 23.05.2023, v jehož odůvodnění se uvádí: Záměr byl předložen OÚPR MMB k vydání závazného stanoviska společností JV PROJEKT VH, s.r.o., Kosmákova 1050/49, 615 00 Brno dne 03.05.2023. K žádosti o závazné stanovisko pro záměr byla předložená projektová dokumentace zpracovaná společností JV PROJEKT VH, s.r.o., Kosmákova 1050/49, 615 00 Brno v květnu 2023.

OÚPR MMB jako orgán územního plánování posoudil záměr podle § 96b odst. 3 stavebního zákona, zda je přípustný z hlediska souladu s politikou územního rozvoje, vydanou územně plánovací dokumentací a cíli a úkoly územního plánování:

Politika územního rozvoje ČR, ve znění Aktualizace č. 1, 2, 3, 4 a 5 (dále jen PÚR), která je dle ust. § 31 odst. 4 stavebního zákona závazná pro rozhodování v území přiřazuje město Brno jako centrum rozvojové oblasti OB3 Metropolitní rozvojové oblasti Brno.

Posuzovaný záměr s ohledem k jeho rozsahu a významu PÚR konkrétně neřeší a svým charakterem není v rozporu s obecnými principy stanovenými v PÚR.

Zásady územního rozvoje Jihomoravského kraje, ve znění Aktualizace č. 1 a 2 (dále jen ZÚR), které jsou dle ust. § 36 odst. 5 stavebního zákona závazné pro rozhodování v území zpřesnily vymezení Metropolitní rozvojové oblasti Brno, stanovily obecné požadavky na uspořádání a využití území a úkoly pro územní plánování. Celé správní území statutárního města Brna je součástí zpřesněného vymezení Metropolitní rozvojové oblasti Brno.

Posuzovaný záměr s ohledem k jeho rozsahu a významu ZÚR konkrétně neřeší a svým charakterem není v rozporu s obecnými principy a požadavky stanovenými a řešenými v ZÚR; rovněž není záměr situován v území dotčeném záměry vyplývajícími ze ZÚR.

Z hlediska Územního plánu města Brna ze dne 3. 11. 1994, úplné znění ke dni 03.04.2023, vč. obecně závazné vyhlášky statutárního města Brna č. 2/2004 o závazných částech Územního plánu města Brna (dále jen ÚPmB), ve znění pozdějších předpisů, a grafické části, který je dle ust. § 43 odst. 5 a § 189 odst. 2 stavebního zákona závazný pro rozhodování v území, jsou části pozemků dotčených záměrem součástí návrhové smíšené plochy s podrobnějším účelem využití stanoveným funkčním typem jádrová, tj. smíšená plocha centrálního charakteru – SJ, plochy pro dopravu s podrobnějším účelem využití stanoveným funkčním typem plocha komunikací a prostranství místního významu s liniovou veřejnou zelení.

Z Regulativů ÚPmB pro uspořádání území (tvořících Přílohu č. 1 obecně závazné vyhlášky statutárního města Brna č. 2/2004 o závazných částech ÚPmB, v platném znění) a z výkresů ÚPmB vyplývají následující podmínky využití předmětného území:

FUNKCE: SMÍŠENÉ PLOCHY

- jsou určeny převážně k umístění obchodních a výrobních provozoven, zařízení správy, hospodářství a kultury, které svým provozem podstatně neruší bydlení na těchto plochách

JÁDROVÉ tj. SMÍŠENÉ PLOCHY CENTRÁLNÍHO CHARAKTERU

- slouží převážně k umístění obchodních provozoven, zařízení správy, hospodářství a kultury.

- Pokud objekty v této ploše tvoří blokovou strukturu a obsahují i funkci bydlení, požaduje se využití minimálně částí vnitrobloku přilehlých k bytovým domům pouze pro každodenní rekreaci zde bydlících obyvatel (tj. především pro zeleň a hřiště); tímto požadavkem se nevylučuje možnost umístění podzemních garáží pod terénem vnitrobloku za podmínky, že příjezd do těchto garáží nezhorší pohodu bydlení a nadzemní část vnitrobloku bude využívána, jak je výše požadováno.

FUNKCE: PLOCHY PRO DOPRAVU

- jsou určeny zejména pro umístění zařízení systémů dopravní obsluhy města.

VEŘEJNÉ PROSTRANSTVÍ

- pozemky, které jsou ve vlastnictví státu, města a ostatních vlastníků, pokud jsou každému volně přístupné bez omezení ze strany vlastníka a svou povahou slouží veřejnému užívání. Prostorově či funkčně jde zejména o pozemní komunikace a jejich součásti, náměstí, ulice, cyklistické stezky, chodníky, podchody, nadchody, průchody, tržiště, hřiště, parky, veřejnou zeleň atp.

Stavby a zařízení neuvedené v regulačních podmínkách jednotlivých funkčních typů jsou nepřipustné – s výjimkou komunikací a zařízení technické vybavenosti zajišťujících pouze bezprostřední obsluhu předmětné funkční plochy, objektů zeleně, dětských hřišť a ostatních veřejných prostranství.

Veřejná prostranství (zpevněná i nezpevněná), a to i ta, která nejsou v ÚPmB konkrétně vymezena v rámci místních komunikací a jsou součástí jiných funkčních ploch, musí být zachována (pokud územně plánovací dokumentace zóny nestanoví jinak) a nepřipouští se jejich využívání pro jiný účel kromě případů zvláštního užívání, které je upraveno vyhláškou města Brna o místních poplatcích, a kromě vedení podzemních inženýrských sítí.

Na základě uvedených skutečností OÚPR MMB posoudil záměr následovně:

Z hlediska zásad regulace území umístění záměru ve výše uvedených plochách je přípustné, neboť obsahem záměru je vybudování technické infrastruktury včetně obnovy komunikace a vedení podzemních inženýrských sítí v ploše veřejného prostranství. Plocha smíšená je okrajově dotčena rekonstrukcí vodovodu a kanalizace ve stávající trase. Záměr je s ÚPmB v souladu.

ÚPD

Záměr není součástí území řešeného územně plánovací dokumentací.

ÚPP

„Územně analytické podklady města Brna“ (aktualizované v roce 2020), které zjišťují a vyhodnocují stav a vývoj území, slouží jako podklad k pořizování ÚPD, jejich změn a pro rozhodování v území podle ust. § 25 stavebního zákona evidují následující podrobnější informace a údaje o území:

Dle výkresu Limitů využití území jsou evidovány: ochranné pásmo městské památkové rezervace, zájmové území MO ČR pro všechny stavby, území s archeologickými nálezy.

Dle Generelu odvodnění města Brna, Aktualizace a správy Generelu odvodnění města Brna – část Kanalizace v území, které je dotčeno záměrem, je umístěna stávající vodovodní a kanalizační síť.

Z dalších evidovaných ÚPP nevyplývají pro daný záměr žádná omezení.

MMB OÚPR dále posoudil záměr ve vztahu k uplatňování cílů a úkolů územního plánování vyplývajících z ust. § 18 a 19 stavebního zákona. Bylo zjištěno:

Při posouzení předloženého záměru z hlediska cílů a úkolů územního plánování formulovaných v ustanovení § 18 a 19 stavebního zákona se sleduje zejména, zda je umístění navrhované stavby a její řešení v souladu s urbanistickými, architektonickými a estetickými požadavky na využívání a prostorové uspořádání území a zda je umístění stavby v souladu s charakterem území. Dle § 18 odst. 2 stavebního zákona územní plánování zajišťuje předpoklady pro udržitelný rozvoj území soustavným a komplexním řešením účelného využití a prostorového uspořádání území s cílem dosažení obecně prospěšného souladu veřejných a soukromých zájmů na rozvoji území. Vzhledem k tomu, že obsahem záměru je rekonstrukce stávajícího vodovodního a kanalizačního řádu včetně přípojek, která je nezbytná pro udržitelný rozvoj území a dle § 19 odst. 1 písm a) a e) stavebního zákona nebude mít záměr vliv na charakter území a neovlivní negativně jeho urbanistické, architektonické a estetické požadavky na využívání, a prostorové uspořádání území a jeho změny, lze konstatovat, že tento záměr je v souladu s cíli a úkoly územního plánování.

Na základě uvedeného dospěl OÚPR MMB k názoru, že navrhovaný záměr je v souladu s cíli a úkoly územního plánování dle § 18 a 19 stavebního zákona.

Na základě a po posouzení výše uvedených podkladů OÚPR MMB vyhodnotil, že záměr je v souladu s PÚR ČR, územně plánovací dokumentací a s cíli a úkoly územního plánování, a proto je přípustný.

Toto závazné stanovisko se vydává jako podklad závazný pro výrokovou část souhlasu příslušného stavebního úřadu a v souladu s ust. § 96b odst. 5 stavebního zákona má platnost 2 roky od dne vydání. Závazné stanovisko nepozbývá platnosti:

- a) bylo-li na základě žádosti podané v době jeho platnosti vydáno územní rozhodnutí, společné povolení nebo jiné obdobné rozhodnutí podle jiného zákona a toto rozhodnutí nabylo právní moci,
- b) byla-li na základě návrhu veřejnoprávní smlouvy nahrazující územní rozhodnutí nebo společné povolení podaného v době jeho platnosti uzavřena veřejnoprávní smlouva a tato veřejnoprávní smlouva nabyla účinnosti, nebo
- c) nabyli-li právních účinků územní souhlas nebo společný územní souhlas anebo souhlas s provedením ohlášeného stavebního záměru vydaný k oznámení stavebního záměru učiněného v době platnosti závazného stanoviska.

Platnost závazného stanoviska nelze prodloužit, pokud se změnilly podmínky v území.

Proti tomuto závaznému stanovisku se nelze samostatně odvolat. Opravné prostředky lze proti němu uplatnit pouze prostřednictvím odvolání proti správnímu rozhodnutí, pro které je toto závazné stanovisko vydáno.

- **OPP MMB** – dne 02.06.2023 závazné stanovisko bez podmínek, v jehož odůvodnění se uvádí:
Odbor památkové péče Magistrátu města Brna obdržel dne 17.5.2023 žádost OÚPR MMB o vydání závazného stanoviska ve věci stavby nazvané „Brno, Gajdošova II - rekonstrukce kanalizace a vodovodu“.
Předložená projektová dokumentace řeší výměnu kanalizace a vodovodu včetně výměny kanalizačních a vodovodních přípojek, obnovu vozovky, demontáž a zpětnou montáž stožárů VO, kácení 5 ks stromů a následnou náhradní výsadbu 5 ks stromů v ulici Gajdošova v úseku Bubeníčкова – Mikšíčkova. Předmětné nemovitosti se nacházejí na území OP MPR Brno, ustanoveného rozhodnutím Odboru kultury NVmB dne 06.04.1990 pod č.j. KULT/402/90/Sev.

V souladu s ustanovením § 14 odst. 6 zákona o státní památkové péči si OPP MMB vyžádal písemné vyjádření Národního památkového ústavu, územního odborného pracoviště (NPÚ ÚOP) v Brně, jako odborné organizace státní památkové péče, které bylo vyhotoveno dne 29.5.2023 pod č.j. NPU-371/43913/2023 (ECh) a doručeno na OPP MMB dne 30.5.2023. NPÚ ÚOP v Brně sděluje, že „zamýšlené práce nejsou v rozporu se zájem ochrany kulturně historických hodnot dotčeného území.“

V souladu s odborným vyjádřením NPÚ ÚOP v Brně a při znalosti poměrů nemovitostí z vlastní úřední činnosti dospěl OPP MMB k závěru, že výše uvedená stavba je z hlediska zájmů státní památkové péče přípustná. Stavba neovlivní negativně pohledové vazby na městskou památkovou rezervaci ani její dominanty. Nedochozí tak ke kolizi s hodnotami, které je třeba prostřednictvím ochranného pásma z pohledu státní památkové péče chránit.

V případě výkopových prací OPP MMB upozorňuje na povinnosti vyplývající ze znění § 22 odst. 2 a § 23 odst. 2 zákona o státní památkové péči.

Toto závazné stanovisko je podkladem pro koordinované závazné stanovisko OÚPR MMB dle § 4 odst. 7 stavebního zákona.

- **OVLHZ MMB** – dne 21.06.2023 vyjádření jako podklad pro vydání koordinovaného závazného stanoviska s podmínkami z hlediska ochrany vod, bez připomínek z hlediska ochrany lesa a z hlediska ochrany zemědělského půdního fondu
- **OD MMB** – dne 17.07.2023 vyjádření s konstatováním, že podle ust. § 40 odst. 4 písm. d) zákona č. 13/1997 Sb., o pozemních komunikacích, ve znění pozdějších předpisů (dále v textu jen „zákon o pozemních komunikacích“), není dotčeným orgánem z hlediska územního řízení, protože danou akcí není dotčeno řešení místních a účelových komunikací.
MMB OD, podle ust. § 136 odst. 1 zákona č. 500/2004 Sb., správního řádu, ve znění pozdějších předpisů (dále jen „správní řád“) není dotčeným orgánem ve stavením řízení.
MMB OD upozorňuje:
 - příslušným silničním správním úřadem pro silnici č. I/42 ul. Gajdošova je Krajský úřad Jihomoravského kraje, Odbor dopravy;
 - příslušným silničním správním úřadem pro místní komunikaci IV. tř. ul. Gajdošova (chodník) je MMB OD;
 - o povolení zvláštního užívání komunikace (uložení inženýrských sítí do silničního pozemku) dle ust. § 25 odst. 6 písm. d) zákona o pozemních komunikacích požádejte příslušný silniční správní úřad;

- stavba musí být zkoordinována s ostatními stavbami v dané lokalitě;
- jakýkoliv stavební zásah nebo zábor místních komunikací, event. silničního pozemku smí být realizován pouze na základě povolení zvláštního užívání komunikace dle ust. § 25 odst. 6 písm.
- c) bod 2 a 3 zákona o pozemních komunikacích, o které požádá zhotovitel příslušný silniční správní úřad, min. 3 týdny před realizací.

- **OŽP MMB** – dne 26.05.2023 souhlasné stanovisko č.j. MMB/2471833/2023/JN ze dne 25.05.2023, dle zákona č. 185/2001 Sb., o odpadech, zákona č. 114/1992 Sb., o ochraně přírody a krajiny, ve znění pozdějších předpisů, zákona č. 201/2012 Sb., o ochraně ovzduší, které bylo vydáno **samostatně vůči žadateli, a proto není součástí tohoto koordinovaného závazného stanoviska**

Magistrát města Brna, odbor územního plánování a rozvoje, závazná stanoviska, stanoviska a vyjádření dotčených orgánů prověřil a zjistil, že podmínky pro společné územní a stavební řízení záměru nejsou v rozporu, a poté je zkoordinoval a zahrnul do tohoto koordinovaného závazného stanoviska.

Poučení:

Koordinované závazné stanovisko MMB je ve smyslu § 149 odst. 1 zákona č. 500/2004 Sb., správní řád, ve znění pozdějších předpisů, úkonem, který není samostatným rozhodnutím ve správním řízení, proto se proti němu nelze odvolat. Jednotlivá stanoviska jsou přezkoumatelná buď v rámci případného odvolacího řízení proti rozhodnutí stavebního úřadu, pro které bude toto koordinované závazné stanovisko podkladem, nebo je přezkoumatelné formou přezkumného řízení dle § 156 správního řádu, ve znění pozdějších předpisů.

Mgr. Viktor Poledník
vedoucí odboru

DORUČÍ SE: žadatel

- 1) Statutární město Brno, Dominikánské nám. 1, 602 00 Brno, zast. spol. Brněnské vodárny a kanalizace, a.s., Pisárecká 555/1a, 603 00 Brno
v zastoupení: JV PROJEKT VH s.r.o., Kosmákova 1050/49, 615 00 Brno, DS: p5iek4p

POČET PŘÍLOH: 02

PŘÍLOHA:

OÚPR MMB č.j. MMB/0252808/2023/Bark:

Příloha č. 1: C.3.1 Koordinační situace – 1. díl

Příloha č. 2: C.3.2 Koordinační situace – 2. díl

NA VĚDOMÍ:


- 2) OD
- 3) OPP
- 4) OÚPR – Ing. Bartošová (titl.str.)
- 5) OVLHZ
- 6) OÚPR – spis koordinace

Brno, Galdosova II - rekonstrukce kanalizace a vodovodu

(osk stavy Bubenčákova - Městské)

Koordinační situace - 1. díl

1:250



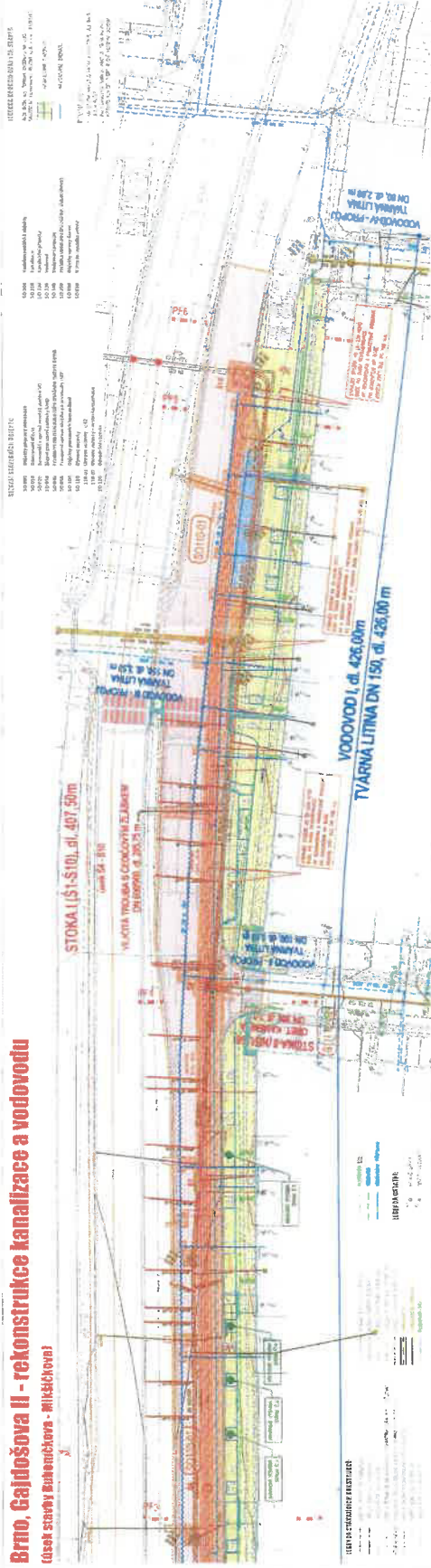
PRÍLOHA č. 1 k ZÁVAZNEJHÚ STAVANIE
č.j. MHP/D252-810/2023/2ark

Príloha

MAGISTRÁT MESTA BRNA
Odbor územního plánování a rozvoje
601 67 BRNO

Brno, Gajdošova II - rekonstrukce kanalizace a vodovodu (úsek starý Bubenčův - Mikšáček)

Koordinační situace - 2. díl
1:250



Príloha č. 2 k zápisu ze 14. zasedání
č. j. MHM/0252/PAP/2015/Bork

Bork

MAGISTRÁT MĚSTA BRNA
Odbor územního plánování a rozvoje
Kounicova 67
601 67 BRNO

UYJÁDŘENÍ K PROJEKTOVÉ DOKUMENTACI – BEZBARIÉROVÉ ŘEŠENÍ

AKCE: Brno, Gajdošova II – rekonstrukce kanalizace a vodovodu, (úsek stavby
Bubeničkova - Mikšíčkova)

PROJEKTANT: JV PROJEKT VH s.r.o., Kosmákova 1050/49, 615 00 Brno

STUPEŇ: DUSP a PS 05/2023

ČÍSLO JEDNACÍ: KS/2023/758

Předmětem projektové dokumentace je rekonstrukce technické infrastruktury a s tím spojená obnova vozovky I/42.

Legislativa:

- vyhl. č. 398/09 Sb., o obecných technických požadavcích zabezpečujících bezbariérové užívání staveb (dále jen vyhláška) a navazující předpisy
- dle §2, odst. 1 se jedná o stavbu:
 - a) pozemních komunikací a veřejného prostranství,

Podklady:

Částečná PD pro DUSP a PS z 05/2023 (Situace, ABC zprávy, Vzorové příčné řezy).

Shrnutí a připomínky:

Vzhledem k charakteru stavby – rekonstrukce technické infrastruktury a navazující obnovení vozovky I/42 do původního stavu, nevztahují se na stavbu požadavky vyhl. 398/2009 Sb. v platném znění.

Další požadavky:A. Realizace stavby

- ZOV: označení výkopů a stavenišť pevnou zábranou (zarážky ve v. 0,1-0,25 m a 1,1 m), lávky přes výkopy šířky min. 0,9 m (výškové rozdíly max. 2 cm, boční zábrany proti sjetí vozíku), pochozí rošty mezery max. 1,5 cm ve směru chůze, dle potřeby vyznačit náhradní bezbariérovou trasu se sjezdy z chodníků. Detaily viz vyhl. č. 398/09 Sb., příl. 2, bod 4

ZÁVĚR:

Předloženou dokumentaci nelze posoudit z hlediska požadavků vyhl. č. 398/2009 Sb., o obecných technických požadavcích zabezpečujících bezbariérové užívání staveb.

V Brně dne 22.06.2023

Ing. Karel Sobol

Poradní sbor Rady města Brna
pro bezbariérové Brno
IČ. 64593673

VÁŠ DOPIS Č. J.:

ZE DNE:

NAŠE Č. J.: MMB/0247183/2023/JN (DS)

SPIS. ZN.: OZP/MMB/0245581/2023

JV PROJEKT VH s.r.o.

Kosmákova 1050/49

615 00 BRNO

DS: p5iek4p

VYŘIZUJE: Jana Němcová

TELEFON: +420 542 174 564

E-MAIL: nemcova.jana@brno.cz

ID DATOVÉ SCHRÁNKY: a7kbrn

DATUM: 25.05.2023

POČET LISTŮ: 02

Brno, Gajdošova II – rekonstrukce kanalizace a vodovodu

(úsek stavby Bubeníčková – Mikšíčkova)

Investor: Statutární město Brno, zast. spol. Brněnské vodárny a kanalizace, a.s.

Stanovisko pro společné územní a stavební řízení

Městská část: Brno-Židenice

Odbor životního prostředí Magistrátu města Brna (OŽP MMB) obdržel dne 17.05.2023 prostřednictvím koordinačního pracoviště OÚPR MMB žádost JV PROJEKT VH s.r.o., doručenou na MMB dne 03.05.2023, o vyjádření k projektové dokumentaci pro společné územní a stavební řízení na akci „Brno, Gajdošova II – rekonstrukce kanalizace a vodovodu“. **Z důvodu plnění zákonných lhůt vydává OŽP MMB stanovisko samostatně.**

Odbor životního prostředí Magistrátu města Brna jako dotčený správní orgán podle § 4 zákona č.183/2006 Sb., stavební zákon, na úseku ochrany ovzduší, odpadového hospodářství a ochrany přírody a krajiny s rekonstrukcí kanalizace a vodovodu na ulici Gajdošova v úseku mezi ulicemi Bubeníčková a Mikšíčkova (PD 05/2023) **souhlasí** za předpokladu respektování níže uvedených podmínek:

Po rekonstrukci vodovodu a kanalizace bude provedena obnova vozovky v dotčené části ulice Gajdošova včetně zapravení povrchů v křižovatkách ulic Kaleckého a Mikšíčkova.

Stavba se člení na objekty:

So 010 Odstranění dřevin (5 ks stromů)

SO 020 Demontáž a zpětná montáž stožárů VO

SO 030 Zřízení provizorní zastávky MHD

SO 040 Provizorní zajištění stávajícího trakčního stožáru DPMB

SO 050 Provizorní úprava dělicího pásu vozovky I/42

SO 110 Obnova vozovky

SO 120 Odvodnění vozovky

SO 310 Kanalizace
SO 320 Kanalizační přípojky
SO 330 Vodovod
SO 340 Vodovodní přípojky
SO 350 Přeložka vodovodu DN 200 (ul. Bubeníčкова)
SO 810 Náhradní výsadba zeleně (5 ks stromů)

- z hlediska ochrany ovzduší dle zákona č. 201/2012 Sb., o ochraně ovzduší, v platném znění:

Za činnost, při které může docházet ke znečišťování ovzduší, lze v souladu s § 2 písm. e) zákona č. 201/2012 Sb., o ochraně ovzduší, v platném znění, považovat možnou zvýšenou prašnost vyvolanou stavebními a výkopovými pracemi. Prachové částice představují na většině území města Brna velmi problematickou škodlivinu, která může mít negativní vliv na lidské zdraví anebo životní prostředí. Referát ochrany ovzduší OŽP MMB proto vyžaduje, aby s přihlédnutím k charakteru prováděných prací byla dodržována technická a organizační opatření k omezení prašnosti, mezi která patří zejména:

- důkladné kropení vzniklých prašných ploch staveniště (zejména v době suchého a větrného počasí)
- pravidelná kontrola čistoty dotčených příjezdových komunikací na staveniště a v případě způsobeného znečištění jejich okamžitá důkladná očista
- skladování stavebních materiálů jemných frakcí na takových místech a takovým způsobem, aby nedocházelo k jejich roznosu do okolního prostředí vlivem větru
- kontrola čistoty vozidel a stavebních strojů před výjezdem ze staveniště a v případě zjištěného znečištění jejich důkladná očista
- řezání stavebních materiálů výhradně pomocí řezaček s vodní clonou (tzv. mokré řezačky), případné důkladné kropení řezaných materiálů
- udržování pořádku na staveništi a v okolí staveniště

- z hlediska odpadového hospodářství a hydrogeologie dle zákona č. 541/2020 Sb., o odpadech, v platném znění:

Odborný referent: RNDr. Helena Řezníčková, tel: 542 174 534, reznickova.helena@brno.cz

Pokud dojde v souvislosti se stavebními pracemi k omezení možnosti svozu komunálního odpadu od občanů (včetně svozu separovaných složek komunálního odpadu) oznamte tuto skutečnost na OŽP MMB s uvedením začátku a ukončení prací, včetně přesného určení dotčené oblasti, a to na e-mailovou adresu: ozp@brno.cz.

- z hlediska ochrany přírody a krajiny dle zákona č. 114/1992 Sb., o ochraně přírody a krajiny, v platném znění a **z hlediska ochrany a tvorby zeleně**:

Odborný referent: Ing. Kristýna Severová, tel: 542 174 561, severova.kristyna@brno.cz

Při realizaci stavby je nutné dodržet ČSN 839061 Technologie vegetačních úprav v krajině - Ochrana stromů, porostů a vegetačních ploch při stavebních pracích, ČSN 839021 Technologie vegetačních úprav v krajině – Rostliny a jejich výsadba a ČSN 839031 Technologie vegetačních úprav v krajině - Travníky a jejich zakládání.

Ke kácení dřevin rostoucích mimo les je dle § 8 zákona č. 114/1992 Sb., o ochraně přírody a krajiny, v platném znění, a s charakteristikou dle § 3 vyhlášky 189/2013 Sb., o ochraně dřevin a povolování jejich kácení, ve znění pozdější změny, nutné povolení orgánu ochrany přírody, na základě žádosti vlastníka. Dle obecně závazné vyhlášky č. 20/2001, kterou se vydává Statut města Brna je orgánem k povolování kácení dřevin příslušný úřad městské části města Brna, tj. ÚMČ Brno-Židenice.

K žádosti o kácení dřevin rostoucích mimo les musí být přiložen projekt sadových úprav, který bude řešit způsob náhrady za zeleň kácenou.

Realizace sadových úprav musí být provedena odbornou zahradnickou firmou k termínu závěrečné prohlídky stavby před vydáním kolaudačního souhlasu.

Následná údržba nově vybudované zeleně musí být investorem zajištěna tak, aby nedošlo k její devastaci a případnému úhynu rostlinného materiálu.

O vyjádření zažádejte správce uličního stromořadí, tj. Veřejná zeleň města Brna, p. o., Kounicova 16a, Brno, který stanoví specifické podmínky a požadavky z hlediska ochrany stromů v ulici.

Ing. Martin Vaněček
vedoucí Odboru životního prostředí
Podepsáno elektronicky

NA VĚDOMÍ

OÚPR MMB, ref. koordinace stanovisek ke zn. OÚPR/K/23/209/Med



ODBOR MAJETKU, DOPRAVY A ŽIVOTNÍHO PROSTŘEDÍ. GAJDOŠOVA 4392/7, 615 00 BRNO
REFERÁT ŽIVOTNÍHO PROSTŘEDÍ

VÁŠ DOPIS ČJ.:

ZE DNE:

NAŠE ČJ.: BZID 10490/23/OMDŽ/Hor

SPIS. ZN.: SZ BZID/07988/23/Hor

VYŘIZUJE: Denisa Horváthová, oprávněná úřední osoba

TEL.: 548 426 166

FAX: 548 426 129

E-MAIL: horvathova@zidenice.brno.cz

DATUM: 11.07.2023

POČET LISTŮ: 1

Vyjádření k akci „Brno, Gajdošova II – rekonstrukce kanalizace a vodovodu (úsek stavby Bubeníčкова – Mikšíčkova)“.

Vyjádření referátu životního prostředí:


Úřad městské části města Brna, Brno-Židenice, Odbor majetku, dopravy a životního prostředí, referát životního prostředí, jako věcně a místně příslušný orgán ochrany přírody podle § 75 odst. 1 písm. a) a § 76 odst. 1 písm. a) zákona č. 114/1992 Sb., o ochraně přírody a krajiny, ve znění pozdějších předpisů (dále jen „zákon o ochraně přírody a krajiny“) který se vyjadřuje v územním řízení u drobných staveb z hlediska ochrany životního prostředí podle čl. 22 písm. e) odst. 2 vyhlášky č. 20/2001, kterou se vydává Statut města Brna, ve znění obecně návazných vyhlášek statutárního města Brna (dále jen „Statut města Brna“), obdržel dne 23.05.2023 Vaši žádost o vyjádření na výše uvedenou akci.

Správní orgán sděluje, že z hlediska zájmů chráněných zákonem o ochraně přírody a krajiny, které má v kompetenci, nemá námitek k realizaci uvedeného stavebního záměru. Avšak požaduje dodržení podmínek v upozornění, které je přílohou tohoto vyjádření.

Příloha:

- Upozornění z hlediska ochrany životního prostředí

otisk razítka



Mgr. Michal Ibrmajer
vedoucí Odboru majetku, dopravy a životního prostředí

Obdrží:

1. JV PROJEKT VH s.r.o., IDDS: p5iek4p
sídlo: Kosmákova č.p. 1050/49, 615 00 Brno 15

Upozornění z hlediska ochrany životního prostředí:

- V případě, že stavba jednotlivé obytné budovy se nachází v záplavovém území řeky Svitavy, je nutno požádat o souhlas podle § 17 zákona č. 254/2001 Sb., o vodách a o změně některých zákonů.

- V případě zásahu do veřejné zeleně v městě Brně bude dodržena vyhláška č. 15/2018 o ochraně zeleně v městě Brně. Před započítím akce je nutné si vyžádat povolení vstupu do této veřejné zeleně Městské části Brno–Židenice, Odbor majetku, dopravy a životního prostředí

- Stávající dřeviny v území dotčeném stavbou budou chráněny dle platných právních předpisů a normy ČSN 83 9061 - Ochrana stromů, porostů a vegetačních ploch při stavebních pracích.

- Při výkopových pracích v zeleni je nutno dodržovat ustanovení vyhlášky Statutárního města Brna č. 12/2014 o koordinaci výkopových pracích na veřejných prostranstvích ve městě Brně, ve znění pozdějších předpisů.

- V případě kácení dřevin (stromů o obvodu kmene 80 cm a větším, měří se ve výšce 130 cm od země, dřevin tvořících stromořadí, nebo zapojeného porostu dřevin o celkové ploše 40 m² a více) bude požádán příslušný orgán ochrany přírody městské části města Brna Brno-Židenice, Odbor majetku, dopravy a životního prostředí, referát životního prostředí. Povolení ke kácení dřevin není třeba pro ovocné dřeviny rostoucí na pozemcích v zastavěném území evidovaných v katastru nemovitostí jako druh pozemku zahrada nebo zastavěná plocha a nádvoří.

- Ke kácení dřevin pro účely stavebního záměru povolovaného v územním řízení, v územním řízení s posouzením vlivů na životní prostředí, ve společném územním a stavebním řízení nebo společném územním a stavebním řízení s posouzením vlivů na životní prostředí je nezbytné závazné stanovisko orgánu ochrany přírody. Toto závazné stanovisko vydává orgán ochrany přírody – ÚMČ Brno-Židenice, který je příslušný k povolení kácení dřevin. Povolení kácení dřevin, včetně uložení přiměřené náhradní výsadby, je-li v závazném stanovisku orgánu ochrany přírody stanovena, vydává stavební úřad a je součástí výrokové části rozhodnutí ve výše uvedených řízeních.

- V případě většího rozsahu dřevin určených ke kácení, bude zpracována inventarizace zeleně a projektová dokumentace náhradní výsadby.

- V případě kácení dřevin v uličním stromořadí bude požádán o vyjádření i příslušný správce tohoto stromořadí - Veřejná zeleň města Brna, příspěvková organizace, Kounicova 1013/16a, 602 00 Brno.

- Požadujeme, aby s odpady vzniklými při stavbě bylo nakládáno v souladu se zákonem č. 185/2001 Sb., o odpadech a o změně některých dalších zákonů a vyhláškami č. 93/2016 Sb., o Katalogu odpadů a č. 383/2001 Sb., o podrobnostech nakládání s odpady, vše ve znění pozdějších předpisů.

- Evidence odpadů vzniklých při stavbě společně s doklady o likvidaci odpadu budou předloženy při závěrečné prohlídce stavby.

- Požadujeme, aby v průběhu prací nebylo okolí obtěžováno nadměrnou prašností a hlukem.

V případě jakýchkoliv nejasností, prosím, kontaktujte referenta ochrany životního prostředí úřadu ÚMČ Brno-Židenice na tel. č. 548 426 166 (Denisa Horváthová).



Veřejná zeleň města Brna, příspěvková organizace, Kounicova 1013/16a, 602 00 Brno

e-mail: vzmb@vzmb.cz

<http://vzmb.brno.cz>

FAX: +420 542 21 17 76

KB Brno město, číslo bank. účtu: 19-5142190287/0100 IČO: 62161521 DIČ: CZ62161521

Zapsána v obchodním rejstříku vedeném Krajským soudem v Brně, sp. zn.: odd. Pr, vložka 9

**JV PROJEKT VH s.r.o.
Miloslav Jílek
Kosmákova 1050/49
615 00 Brno**

NAŠE ZNAČKA

VYŘIZUJE/TELEFON

V BRNĚ DNE

S / 900 /23

Mgr. Vavrinec /605 226 764/vavrinec@vzmb.cz

31.7.2023

Věc: **Vyjádření ke společnému povolení pro stavbu s názvem „Brno, Gajdošova II – rekonstrukce kanalizace a vodovodu“ v k.ú. Židenice.**

Jako správci uličního stromořadí ve městě Brně s výše zmíněnou stavbou souhlasíme. S navrženými postupy výsadby a následné péče o plánované vegetační prvky rovněž souhlasíme.

V případě, že nově vysázené stromy v rámci tohoto projektu budou mít charakter uličního stromořadí a budou vysázeny na pozemcích Statutárního města Brna, můžeme je převzít po uplynutí 5-ti leté doby rozvojové péče po výsadbě do naší správy.

Při vstupu do ostatních ploch veřejné zeleně požádejte o vyjádření ÚMČ Brno-Židenice (Odbor majetku, dopravy a životního prostředí, referát dopravy a životního prostředí) a ÚZSVM (Úřad pro zastupování státu ve věcech majetkových).

S pozdravem

**Veřejná zeleň města Brna,
příspěvková organizace
Kounicova 1013/16a, 602 00 BRNO**

Ing. Jozef Kasala
ředitel